

РУССКО-ЯПОНСКАЯ ВОЙНА.

1904—1905 гг.

ТОМЪ V.

МУКДЕНСКОЕ СРАЖЕНИЕ.

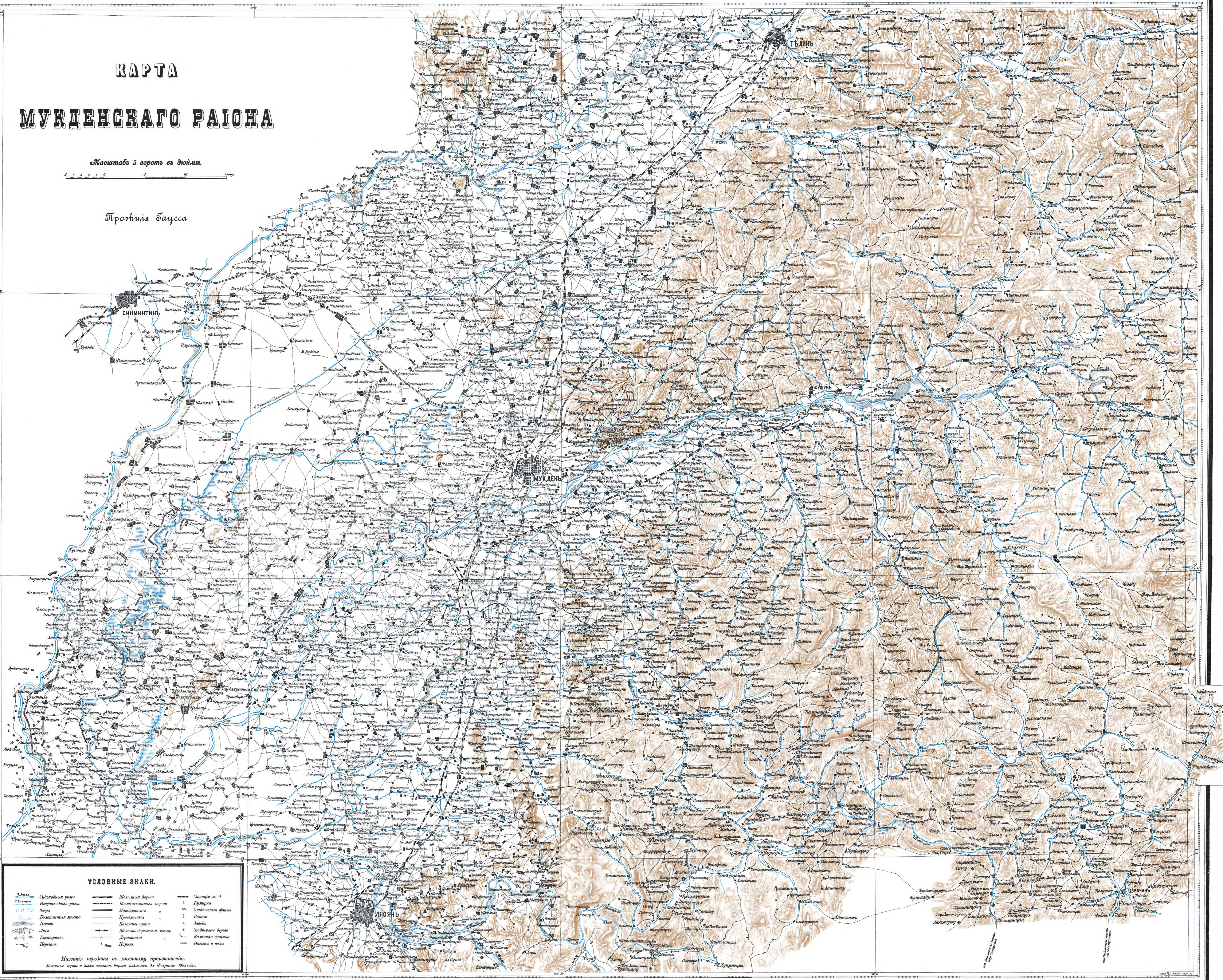
- № 1. Расположение наших и Японских армий къ началу февраля 1905 г. (масшт. 5 в. въ дюймѣ).
- № 2. Карта Мукденскаго района (масшт. 5 в. въ дюймѣ).
- № 3. Районъ Мукденскаго сраженія и отхода наших армий къ Сыпингайскимъ позиціямъ (масшт. 20 в. въ дюймѣ).
- № 4. Шахэйскія позиціи 2-й арміи (масшт. 1 в. въ дюймѣ).
- № 5. Шахэйскія позиціи 3-й арміи (масшт. 1 в. въ дюймѣ).
- № 5а. Подробности позицій у желѣзной дороги (масшт. 1 в. въ дюймѣ).
- № 6. Шахэйскія позиціи 1-й арміи (масшт. 1 в. въ дюймѣ).
- № 7. Схема японскихъ позицій на р. Шахэ (масшт. 5 в. въ дюймѣ).
- № 8. Планъ укрѣпленной позиціи у г. Мукдена (масшт. 1 в. въ дюймѣ).
- № 9. Планъ укрѣпленной позиціи у г. Тѣлина (масшт. 1 в. въ дюймѣ).
- № 10. Группировка армій, проектированная въ докладѣ г.-м. Эверта отъ 29 января 1905 г. (масшт. 5 в. въ дюймѣ).
- № 11. Группировка корпусовъ, предложенная г.-м. Эвертомъ въ докладѣ отъ 30 января 1905 г. (масшт. 5 в. въ дюймѣ).
- № 12. Районъ предполагаемыхъ дѣйствій 2-й арміи при атакѣ дер. Сандэпу (масшт. 1 в. въ дюймѣ).
- № 13. Схема расположенія японскихъ войскъ по свѣдѣніямъ, имѣвшимся въ Штабѣ Главнокомандующаго къ началу февраля 1905 г. (масшт. 10 в. въ дюймѣ).
- № 14. Схема къ набѣгу полковника Гилленшидта на Хайченскій мостъ (масшт. 10 в. въ дюймѣ).
- № 15. Дѣло ротмистра Линицкаго 1 февраля 1905 г. (масшт. 2 в. въ дюймѣ).
- № 16. Схема расположенія полевыхъ войскъ, назначенныхъ на охрану желѣзной дороги (масшт. 40 в. въ дюймѣ).
- № 17. Расположение частей, находившихся въ подчиненіи г.-м. Забѣлина (масшт. 10 в. въ дюймѣ).
- № 18. Расположение Цинхэченскаго отряда къ 5-му февраля 1905 г. (масшт. 5 в. въ дюймѣ).
- № 19. Цинхэченскія позиціи (масшт. 1 в. въ дюймѣ).
- № 20. Дѣйствія Цинхэченскаго отряда (масшт. 2 в. въ дюймѣ).
- № 21. Расположение частей III Сибирскаго корпуса къ началу февраля 1906 г. (масшт. 2 в. въ дюймѣ).
- № 22. Расположение частей II и IV Сибирскихъ и 1 Армейскаго корпусовъ къ началу февраля 1905 г. (масшт. 2 в. въ дюймѣ).
- № 23. Передвиженіе подкрѣпленій, направленныхъ Главнокомандующимъ на лѣвый флангъ (масшт. 5 в. въ дюймѣ).
- № 24. Дѣйствія отряда г.-л. Ренненкампа 15 февраля 1904 г. (масшт. 2 в. въ дюймѣ).
- № 25. Расположение частей 3-й арміи къ началу февраля 1905 г. (масшт. 2 в. въ дюймѣ).
- № 26. Схема къ атакѣ моста на р. Шахэ и Черной роци (масшт. 250 саж. въ дюймѣ).
- № 27. Расположение частей 2-й арміи и лѣваго фланга японцевъ къ 13 февраля 1905 (масшт. 2 в. въ дюймѣ).
- № 28. Дѣйствія конницы г.-м. Грекова 14 февраля 1905 г. (масшт. 5 в. въ дюймѣ).
- № 29. Бои у д. Каляма и у д. Фансанди 15 февраля 1905 г. (масшт. 2 в. въ дюймѣ).
- № 30. Наступленіе III японской арміи ген. Ноги по 16 февраля 1905 г. (масшт. 5 в. въ дюймѣ).
- № 31. Движеніе отряда ген. Биргера 15—20 февраля 1905 г. (масшт. 5 в. въ дюймѣ).
- № 32. Дѣйствія коннаго отряда г.-м. Грекова 18 февраля 1905 г. (масшт. 2 в. въ дюймѣ).
- № 33. Бой у Чжаньчжуацзы (масшт. 250 саж. въ дюймѣ).
- № 34. Движеніе отряда г.-л. Топорнина (масшт. 5 в. въ дюймѣ).
- № 35. Расположение 2-й арміи 16 февраля 1905 г. и передвиженіе частей ея въ ночь на 17 февраля (масшт. 2 в. въ дюймѣ).
- № 36. Дѣйствія конницы г.-м. Грекова и движеніе японцевъ въ теченіе 17 февраля 1905 г. (масшт. 5 в. въ дюймѣ).
- № 37. Бой у дер. Пейтхоза и Цаеньца 17 февраля 1905 г. (масшт. 1 в. въ дюймѣ).
- № 38. Бой у д. Юхуантунъ (масшт. 1 в. въ дюймѣ).
- № 39. Расположение частей 2-й арміи къ полуночи на 18 февраля 1905 г. (масшт. 2 в. въ дюймѣ).
- № 40. Бой у Дафаншена 18 февраля 1905 г. (масшт. 1 в. въ дюймѣ).
- № 41. Расположение и передвиженія частей 2-й арміи, подчиненныхъ генералу фонъ-деръ-Лауницу въ теченіи 18 и утра 19 февраля 1905 г. (масшт. 2 в. въ дюймѣ).
- № 42. Передвиженіе и расположеніе I Сибирскаго корпуса и отрядовъ г.-м. де Витта и полк. Запольскаго 18 февраля 1905 г. (масшт. 5 в. въ дюймѣ).
- № 43. Расположение частей V Сибирскаго корпуса къ вечеру 18 февраля 1905 г. (масшт. 2 в. въ дюймѣ).
- № 44. Расположение частей III Сибирскаго корпуса 16 февраля 1905 г. (масшт. 2 в. въ дюймѣ).
- № 45. Положеніе 17 февраля 1905 г. къ 10 ч. вечера (масшт. 2 в. въ дюймѣ).
- № 46. Бой на позиціи II Сибирскаго корпуса 18 февраля 1905 г. (масшт. 2 в. въ дюймѣ).
- № 47. Расположеніе Маньчжурскихъ армій къ утру 19 февраля 1905 г. (масшт. 5 в. въ дюймѣ).
- № 48. Дѣйствія конницы г.-м. Грекова 19 февраля 1905 г. (масшт. 5 в. въ дюймѣ).
- № 49. Расположеніе отрядовъ генераловъ де-Витта, Топорнина, Чурина, Русанова и войскъ, находившихся въ подчиненіи ген. отъ нав. фонъ-деръ-Лауницу 19 февраля 1905 г. (масшт. 2 в. въ дюймѣ).
- № 50. Расположеніе войскъ г.-л. Гершельмана и полк. Кузнецова 19-го февраля 1905 г. (масшт. 1 в. въ дюймѣ).
- № 51. Бой у Ланьшаньпу и Шоуялинза 19-го февраля 1905 г. Положеніе сторонъ къ 7 ч. утра (масшт. 1 в. въ дюймѣ).
- № 52. Бой у Ланьшаньпу и Шоуялинза 19 февраля 1905 г. Положеніе сторонъ къ 12 ч. дня (масшт. 1 в. въ дюймѣ).
- № 53. Бой у Ланьшаньпу и Шоуялинза 19 февраля 1905 г. Положеніе сторонъ къ 7 ч. вечера (масшт. 1 в. въ дюймѣ).
- № 54. Расположеніе корпусовъ 3-й арміи и вошедшихъ въ ея составъ частей 2-й арміи къ вечеру 19-го февраля 1905 г. (масшт. 2 в. въ дюймѣ).
- № 55. Районъ дѣйствій отряда полковника Мадритова (масшт. 20 в. въ дюймѣ).

КАРТА МУРДЕНСКОГО РАЙОНА

Масштабъ в верстахъ съ дюймами.



Провінція Байцза



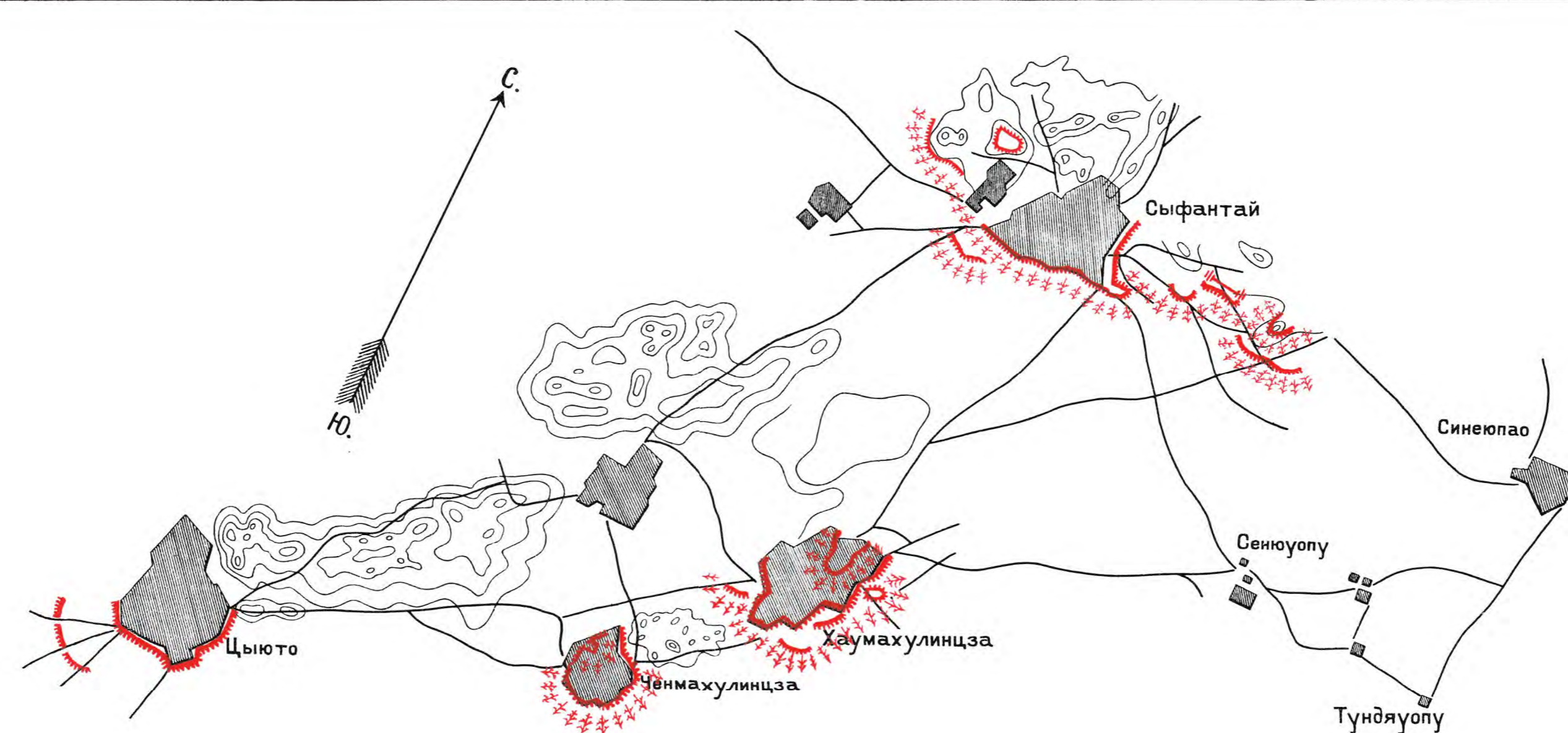
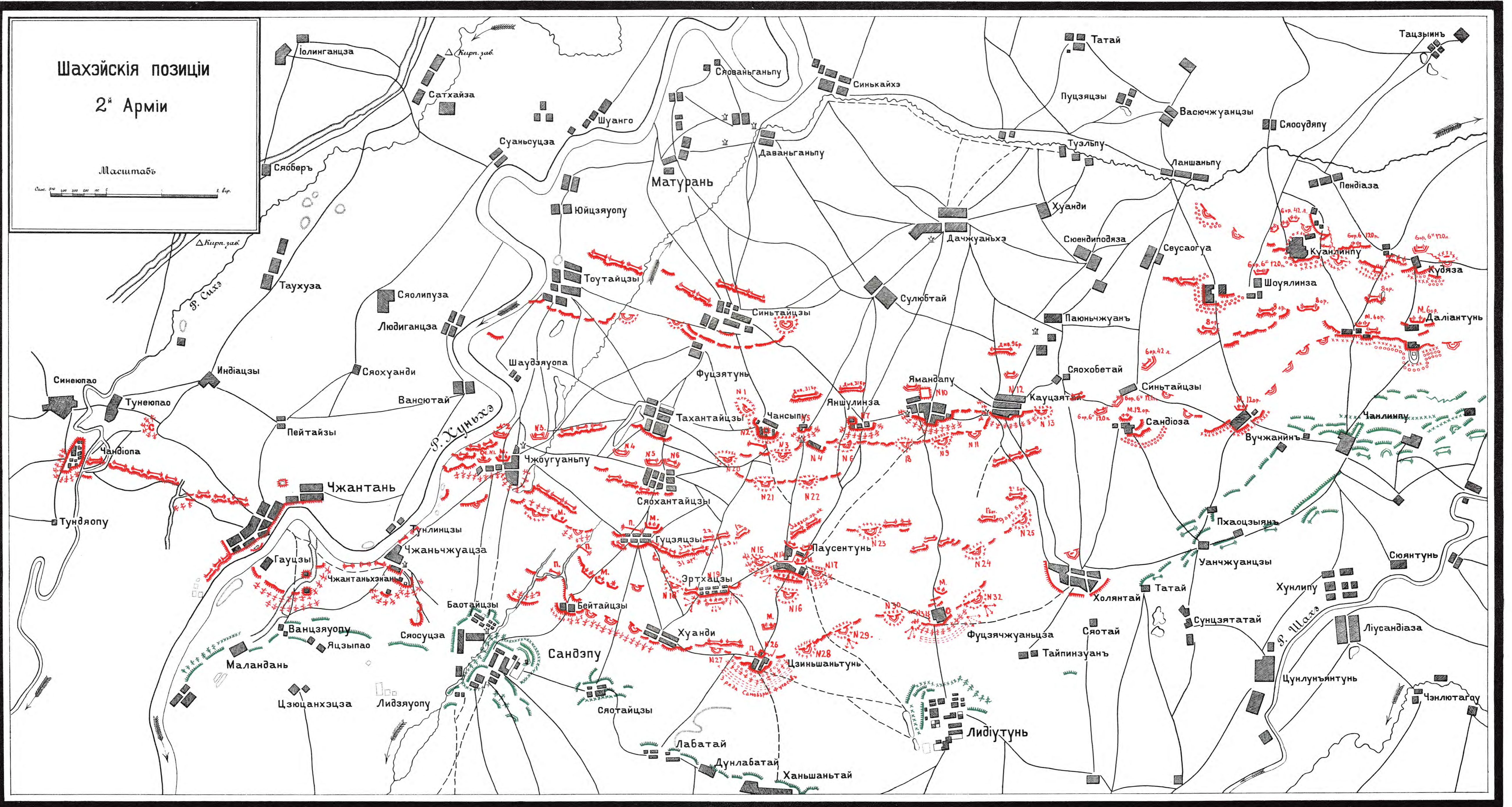
УСЛОВНЫЕ ЗНАКИ.

- | | | | |
|---------|----------------------|-----------------------|-----------------------|
| Река | Суходолная река | Железная дорога | Станція ж. д. |
| Канал | Канальная река | Двухпутная дорога | Курганъ |
| Озеро | Болотистая река | Маневренная | Огнестрѣльная фабрика |
| Песокъ | Песчаная река | Простая | Заводъ |
| Лѣсъ | Железно-дрожная река | Железнодорожная линия | Огнестрѣльное оружіе |
| Курганы | Дельта | Деревянная | Лавовая сопка |
| Пруда | Путь | Путь | Насыпи и вѣсы |

Имяныя пункты по листовому прожектию. Вѣковыя пути и вѣковыя дороги показаны къ февралю 1905 года.

Составилъ и гравировалъ Александръ Васильевичъ Шенниковъ въ Санктпетербургѣ.

Литовскій Картографическій заводъ Императорской Академіи Наукъ въ С.-Петербургѣ.



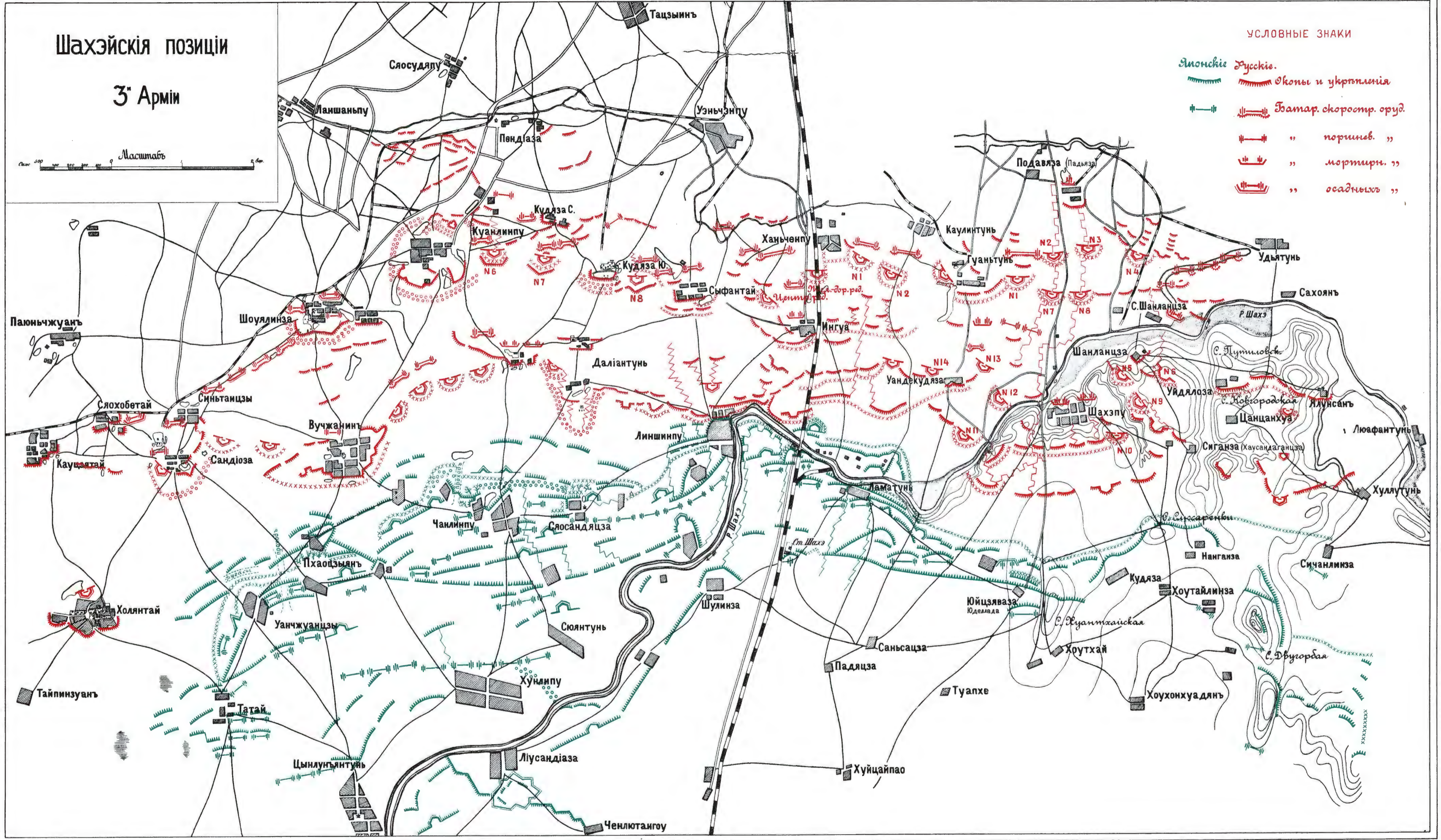
Условные знаки.

- | | |
|-----------|----------|
| Японские. | Русские. |
| | |
| | |
| | |
| | |
| | |
| | |
| | |
| | |
| | |
| | |
| | |
| | |
| | |
| | |
| | |

Шахэйскія позиціи

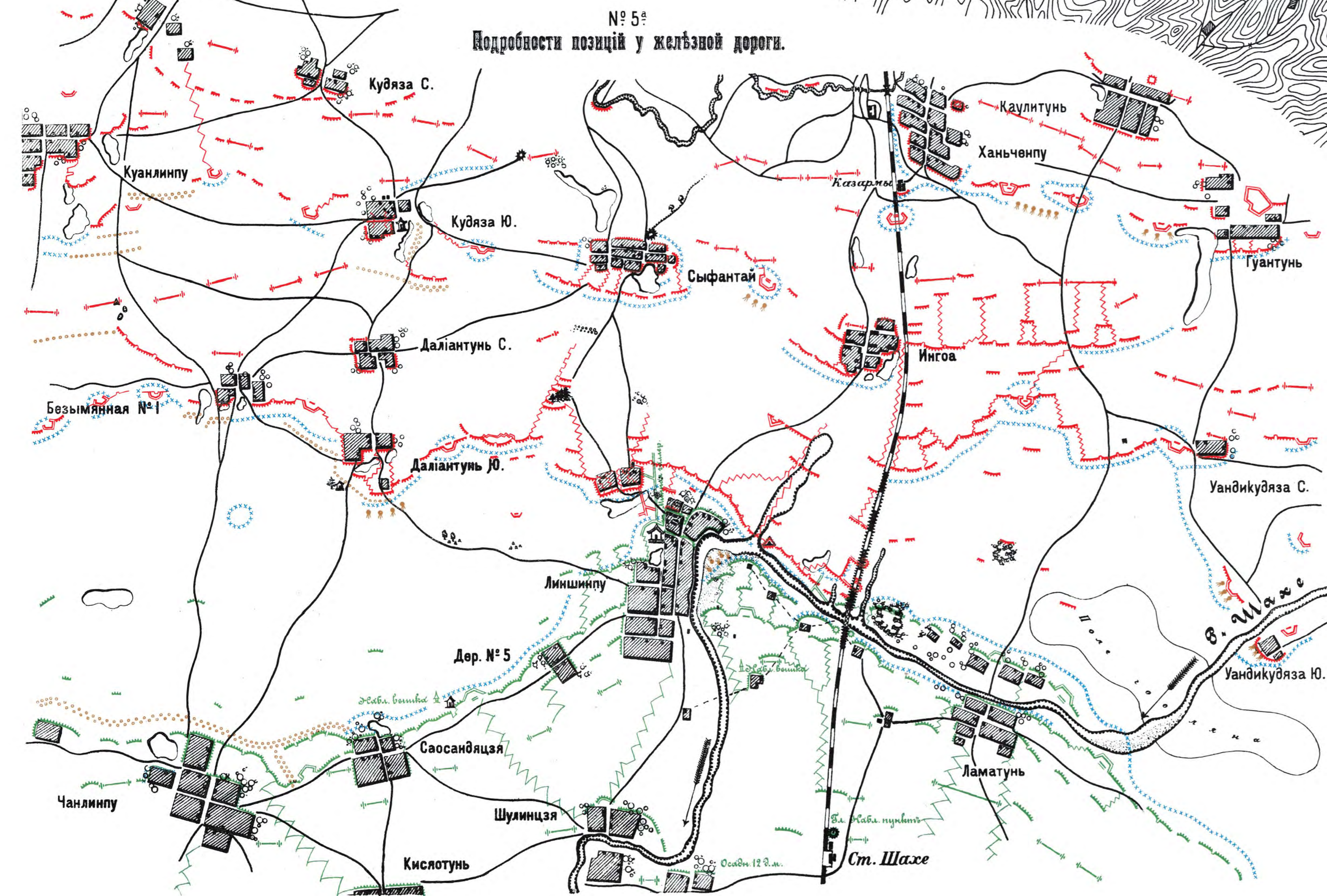
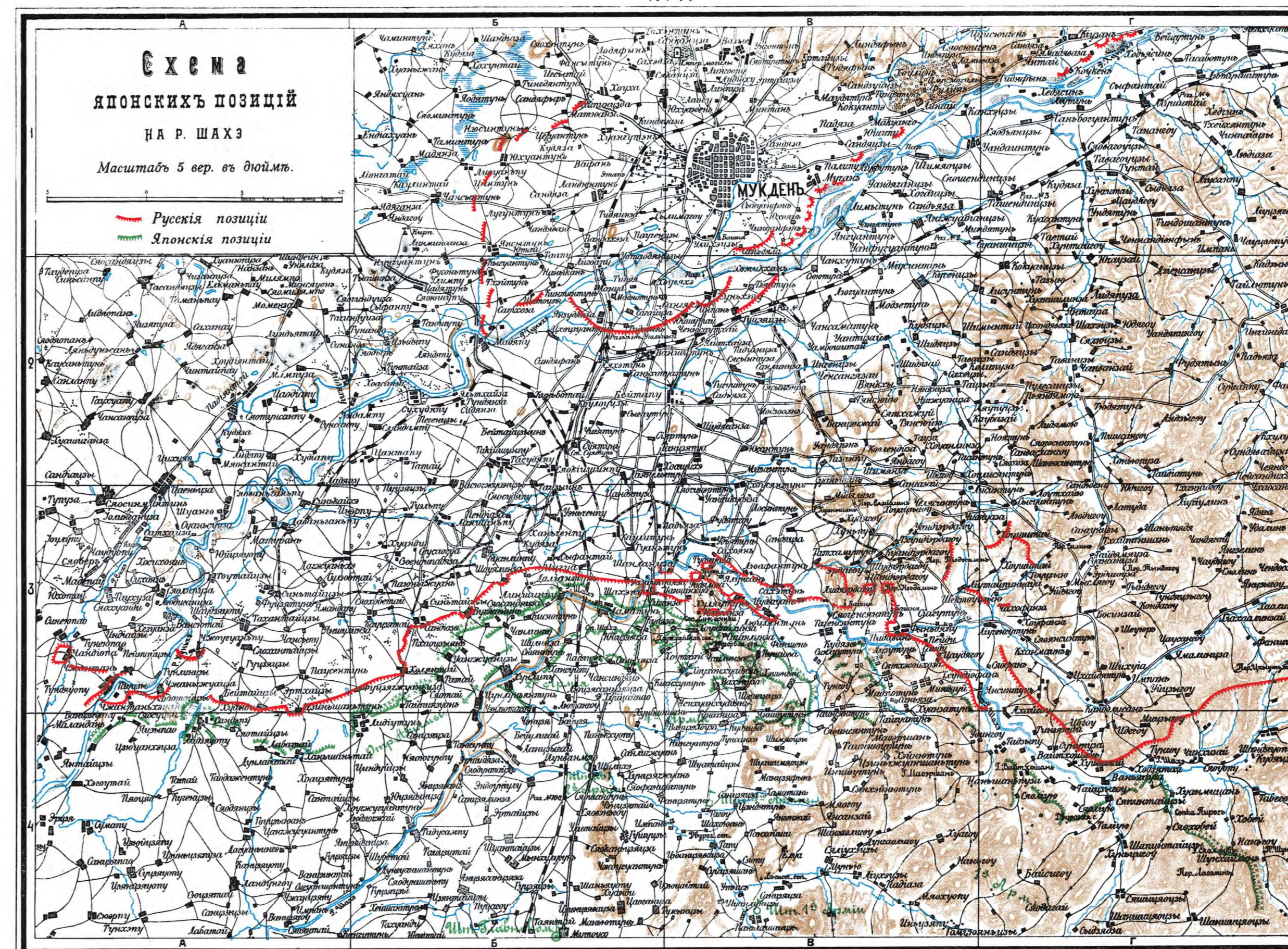
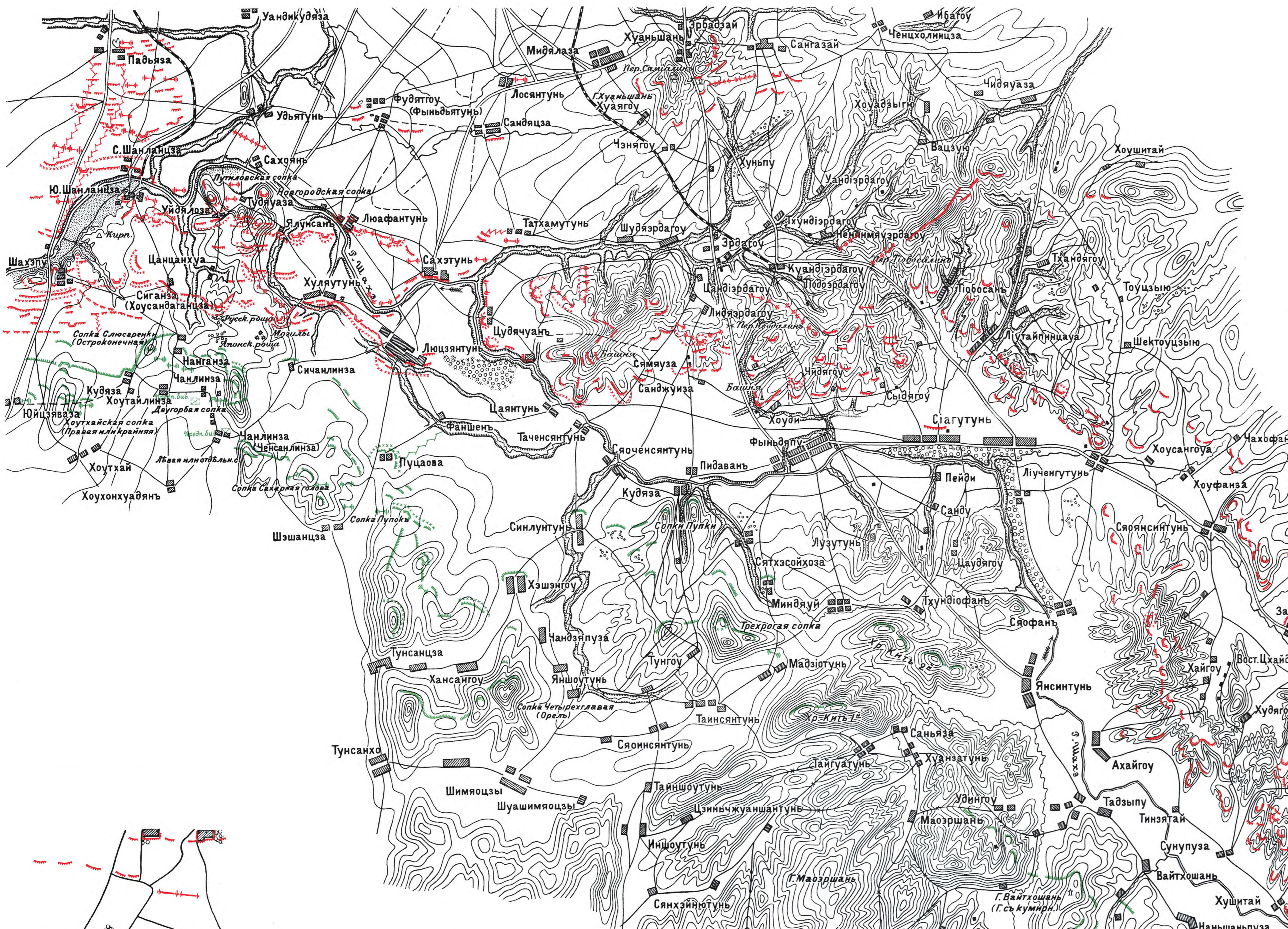
3^я Армія

Масштаб 1:50000



УСЛОВНЫЕ ЗНАКИ

- Амонскіе (green line) Русскіе (red line) окопы и укрепления
- Батар. скоростр. оруд. (red icon)
- ” поршнев. ” (red icon)
- ” mortar. ” (red icon)
- ” осадныхъ ” (red icon)



УСЛОВНЫЕ ЗНАКИ

русские	японцы
Окопы	Окопы
Мин. ор.	Мин. ор.
Средн. ор.	Средн. ор.
Мертв. бат.	Мертв. бат.
Мертв. окоп.	Мертв. окоп.
Взлет. линия	Взлет. линия
Фрунт	Фрунт
Мин. линия	Мин. линия

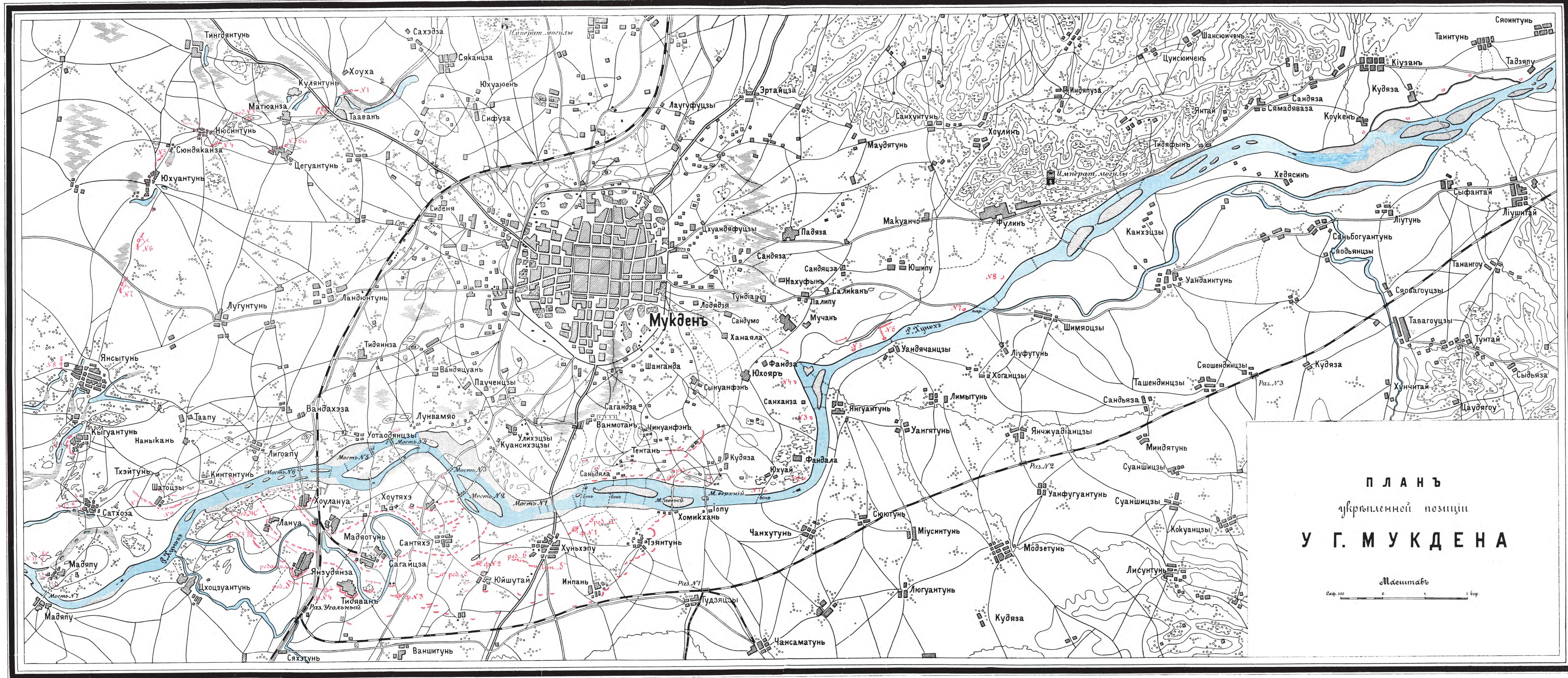
Масштаб 1:5000



УСЛОВНЫЕ ЗНАКИ

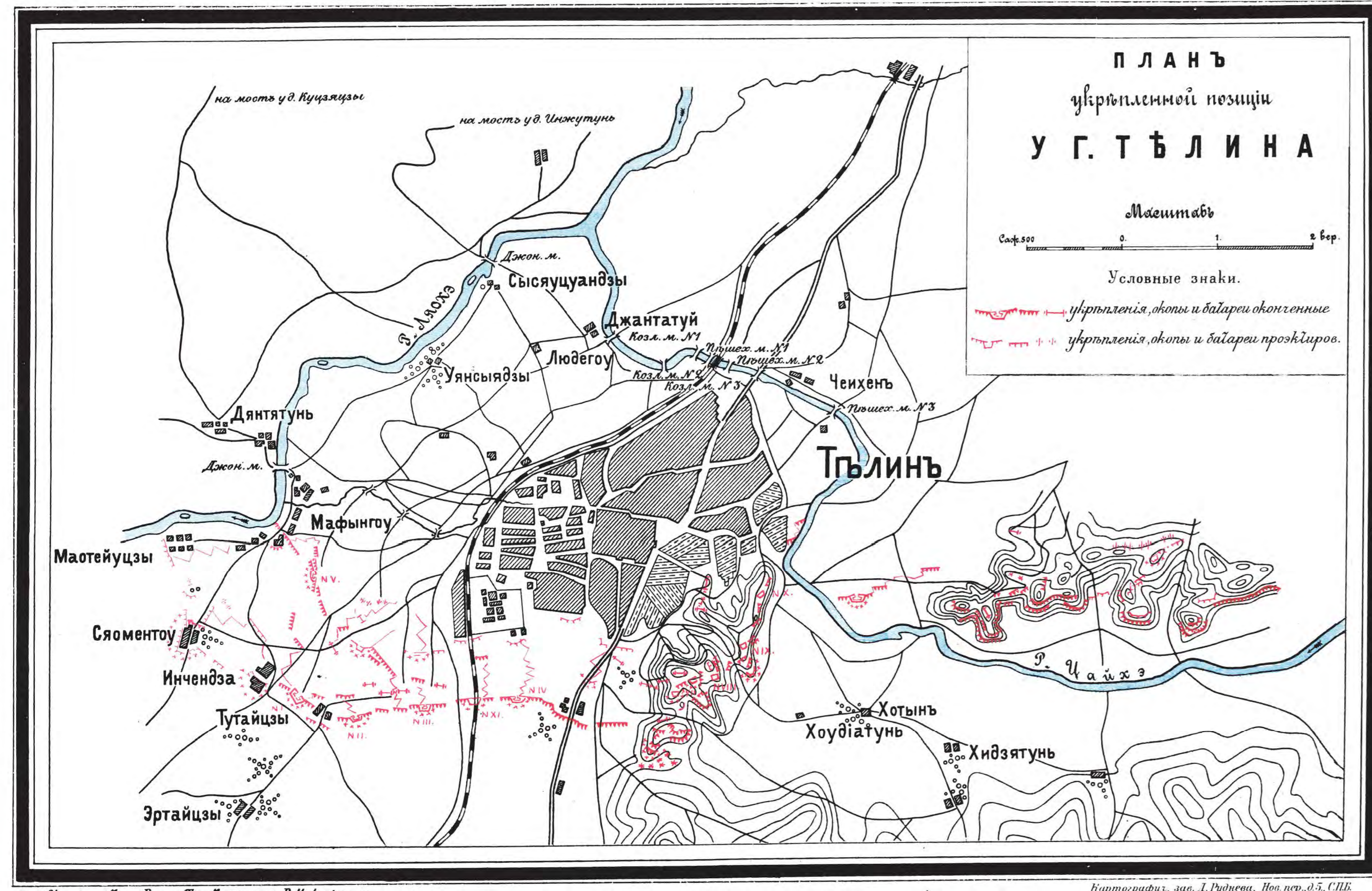
русские	японцы
Ряды	Ряды
Бакары	Бакары
Окопы	Окопы
Проволока	Проволока
Волчьи ямы	Волчьи ямы
Хвосты собак	Хвосты собак

Масштаб 1:5000



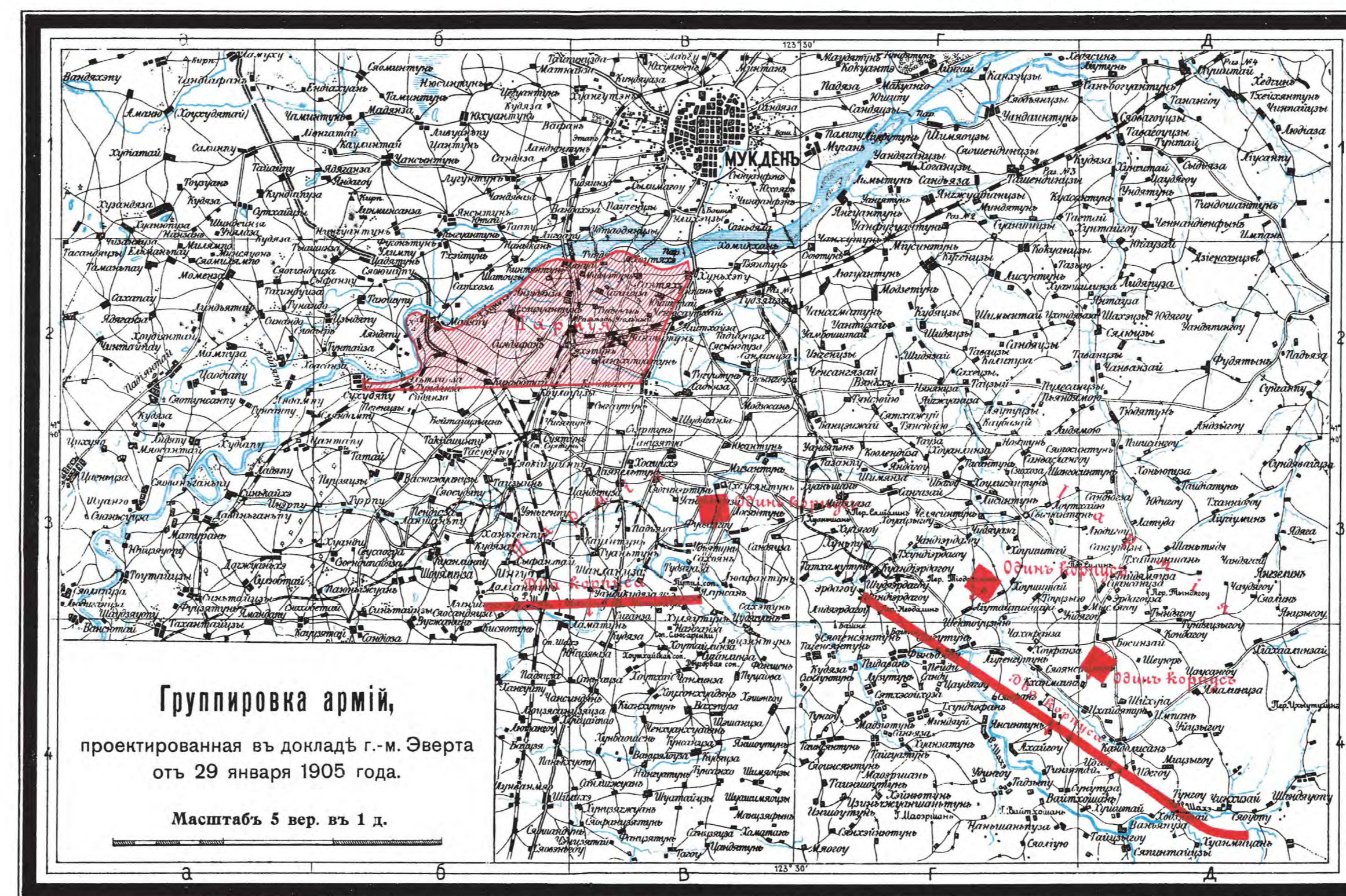
Карта г. Карт. Воен. Топ. Колециана В. Макшаров.

Картограф. зап. А. Рубин. Вып. № 15, С. 118.

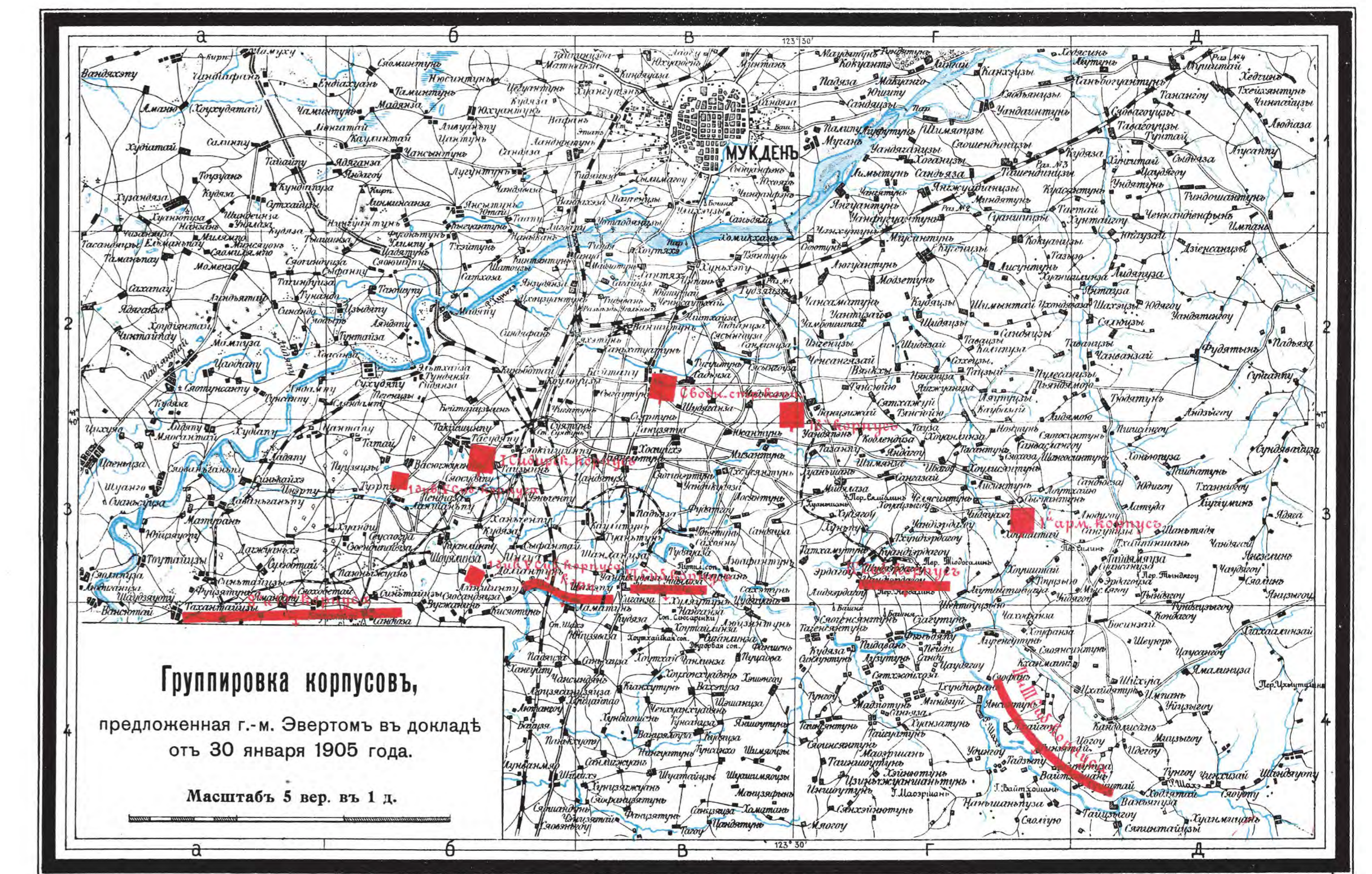


Карта г. Карт. Воен. Топ. Колециана В. Макшаров.

Картограф. зап. А. Рубин. Вып. № 15, С. 118.

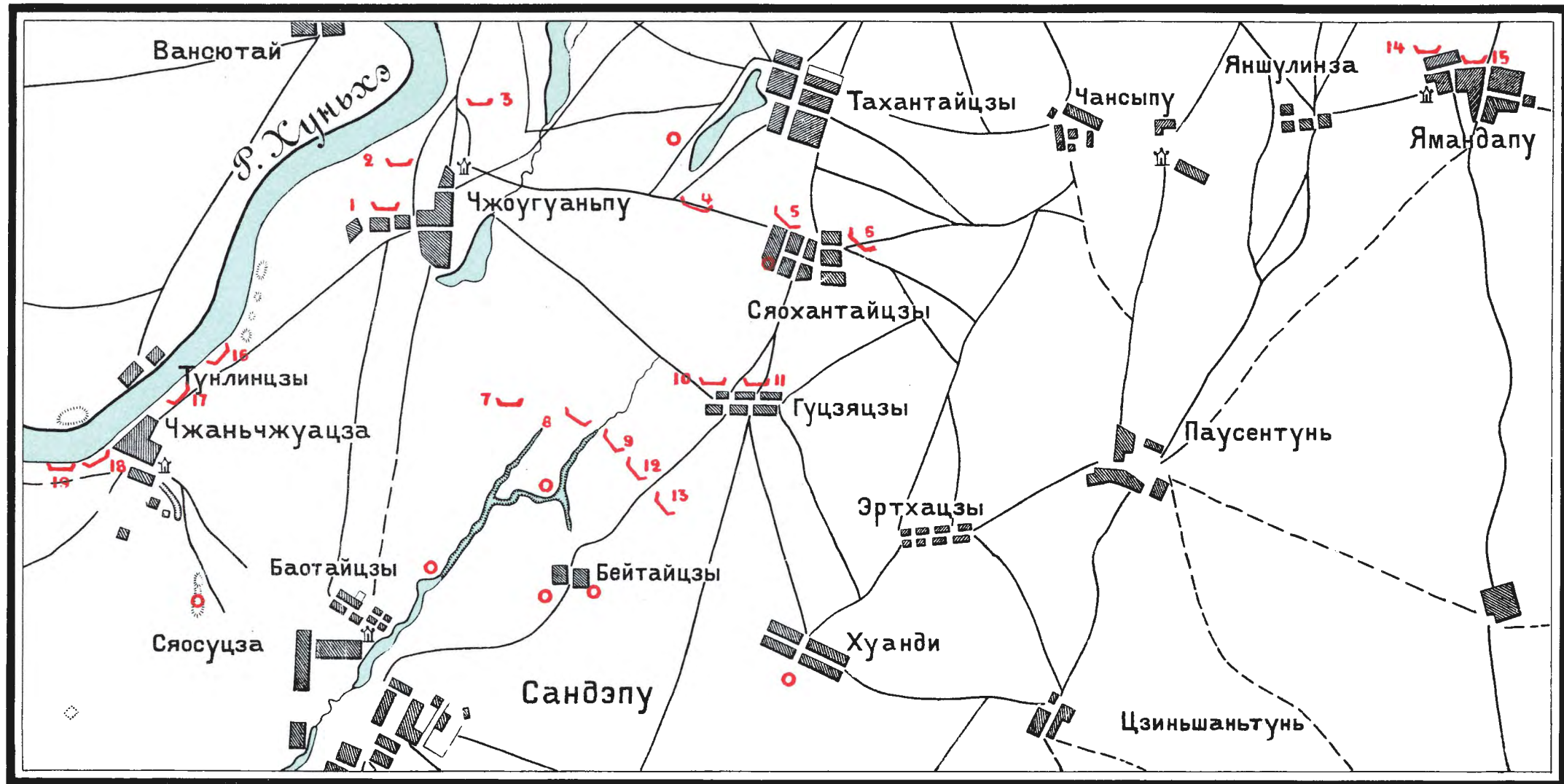


Картограф. зап. А. Рубин. С. 4. Вып. № 15.



Картограф. зап. А. Рубин. С. 4. Вып. № 15.

Раіонъ предполагаем. дѣйствій 2^й Арміи
при атакѣ д. Сандэпу



Составъ и родъ батарей

Осадныя

- 1. 4-ре 6" 120п. пушки
- 2. 4-ре 6" 120п. пушки
- 3. 4-ре 6" 120п. пушки
- 4. 4-ре 6" 120п. пушки
- 5. 4-ре 6" 120п. пушки
- 6. 4-ре 6" 120п. пушки
- 8. 4-ре 8" легк. мортиры
- 9. 4-ре 8" легк. мортиры
- 14. 4-ре 42 лн. пушки
- 15. 4-ре 6" 120п. пушки



Пориневыя

- 10. 8-мь пушекъ
- 11. 8-мь пушекъ
- 18. 8-мь пушекъ
- 19. 8-мь пушекъ

Пол. мортирныя

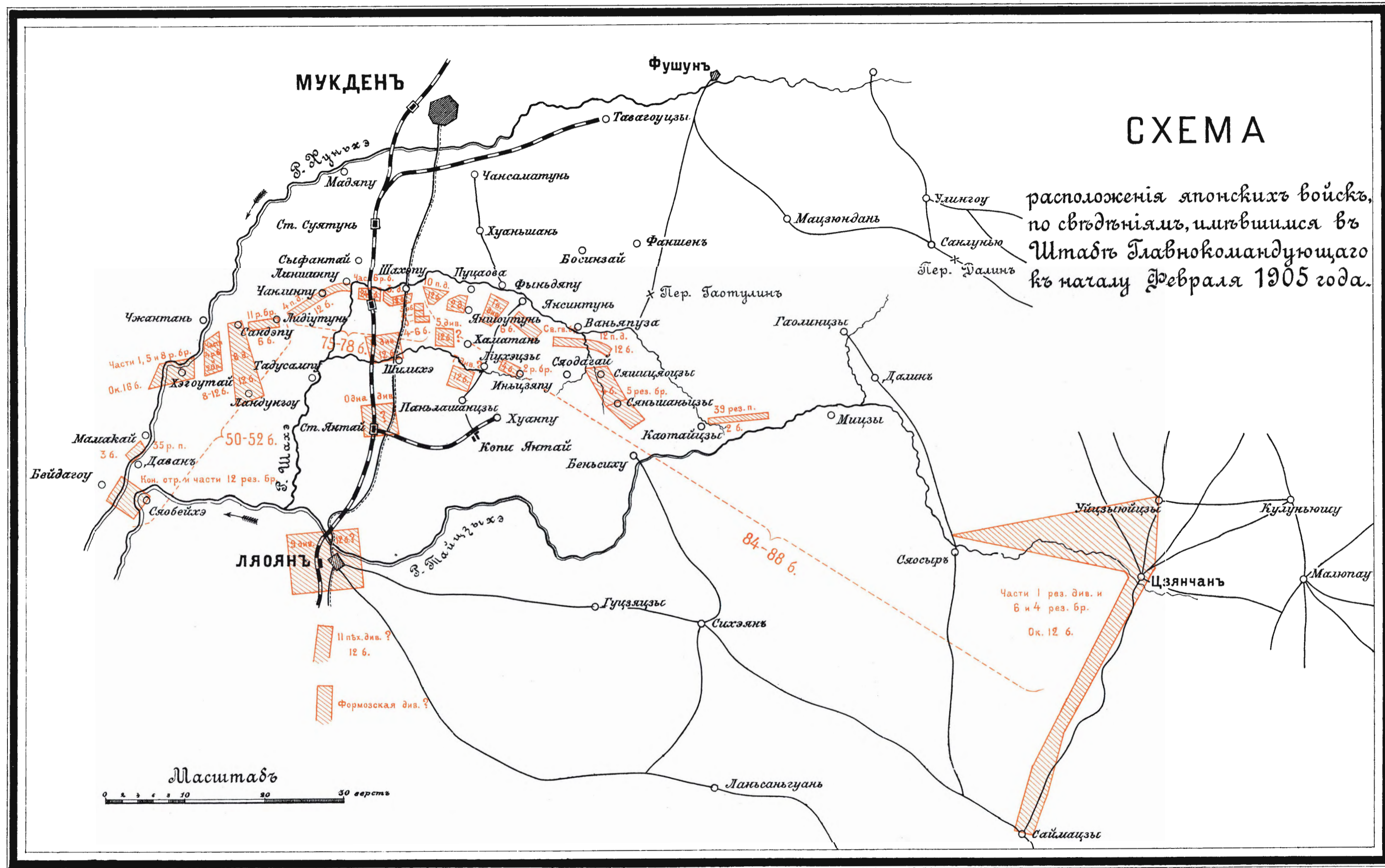
- 7. 4-ре мортиръ
- 12. 6-ть мортиръ
- 13. 6-ть мортиры
- 16. 6-ть мортиръ
- 17. 6-ть мортиръ

Условные знаки

-  Батареи
-  Наблюдат. пункты

Масштабъ 1 вер. въ дюймъ.



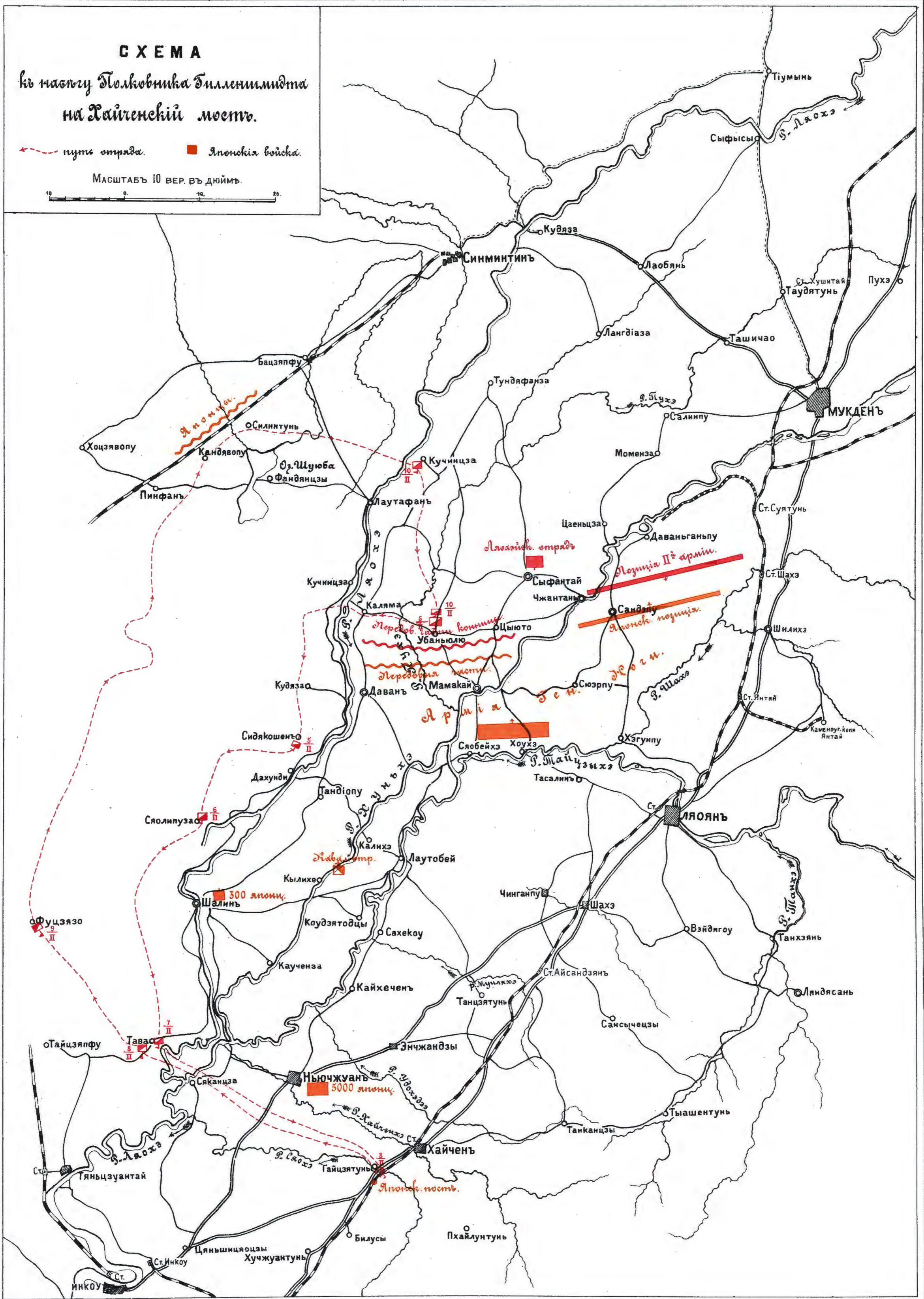


Карт. зав. Д. Рудневъ. Новѣй пер. 25 СПБ

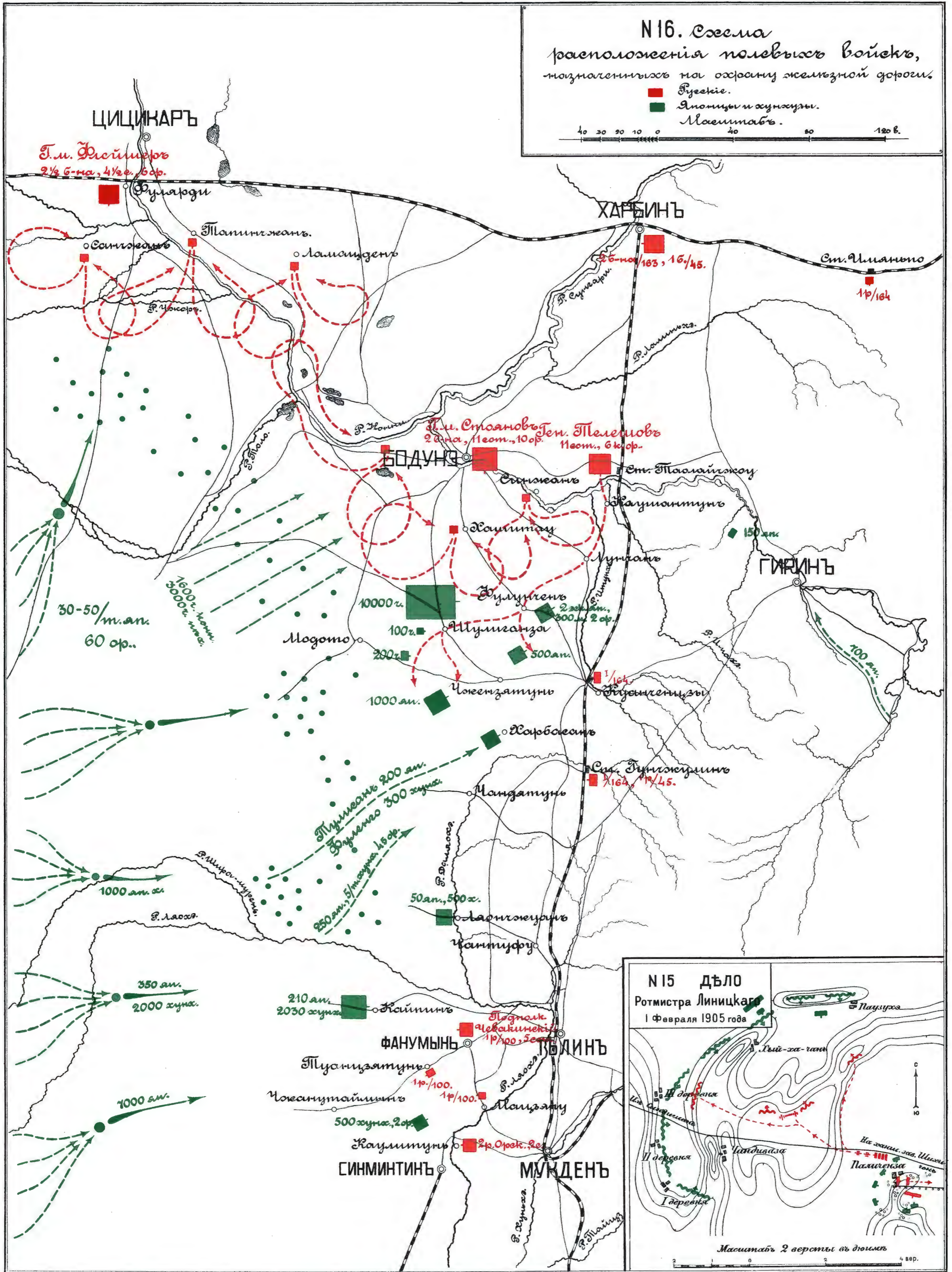
СХЕМА
къ наступу Полковника Билленимидта
на Райченекій мостъ.

--- путь отряда. ■ Японскія войска.

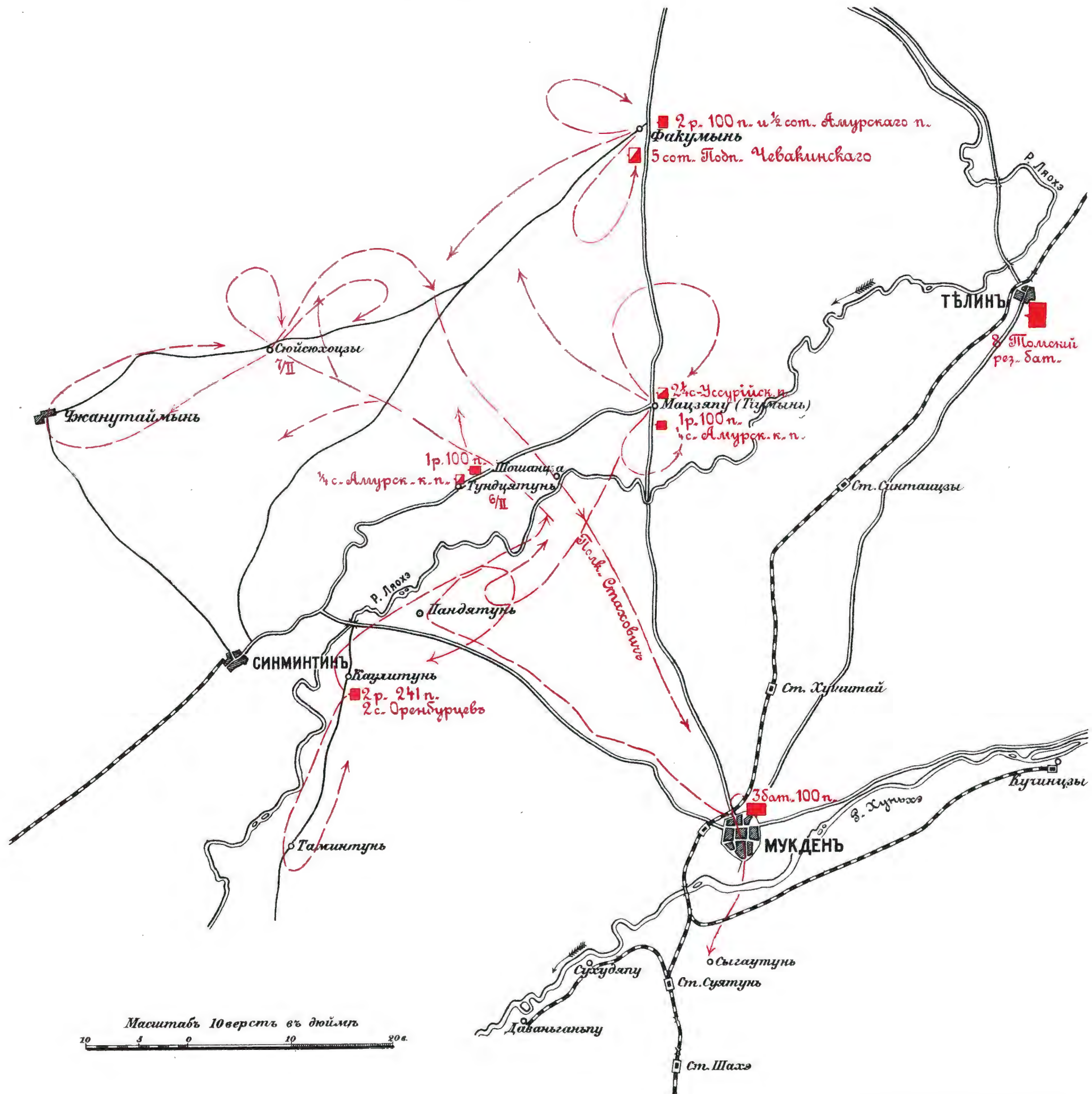
Масштабъ 10 вер. въ дюймъ.



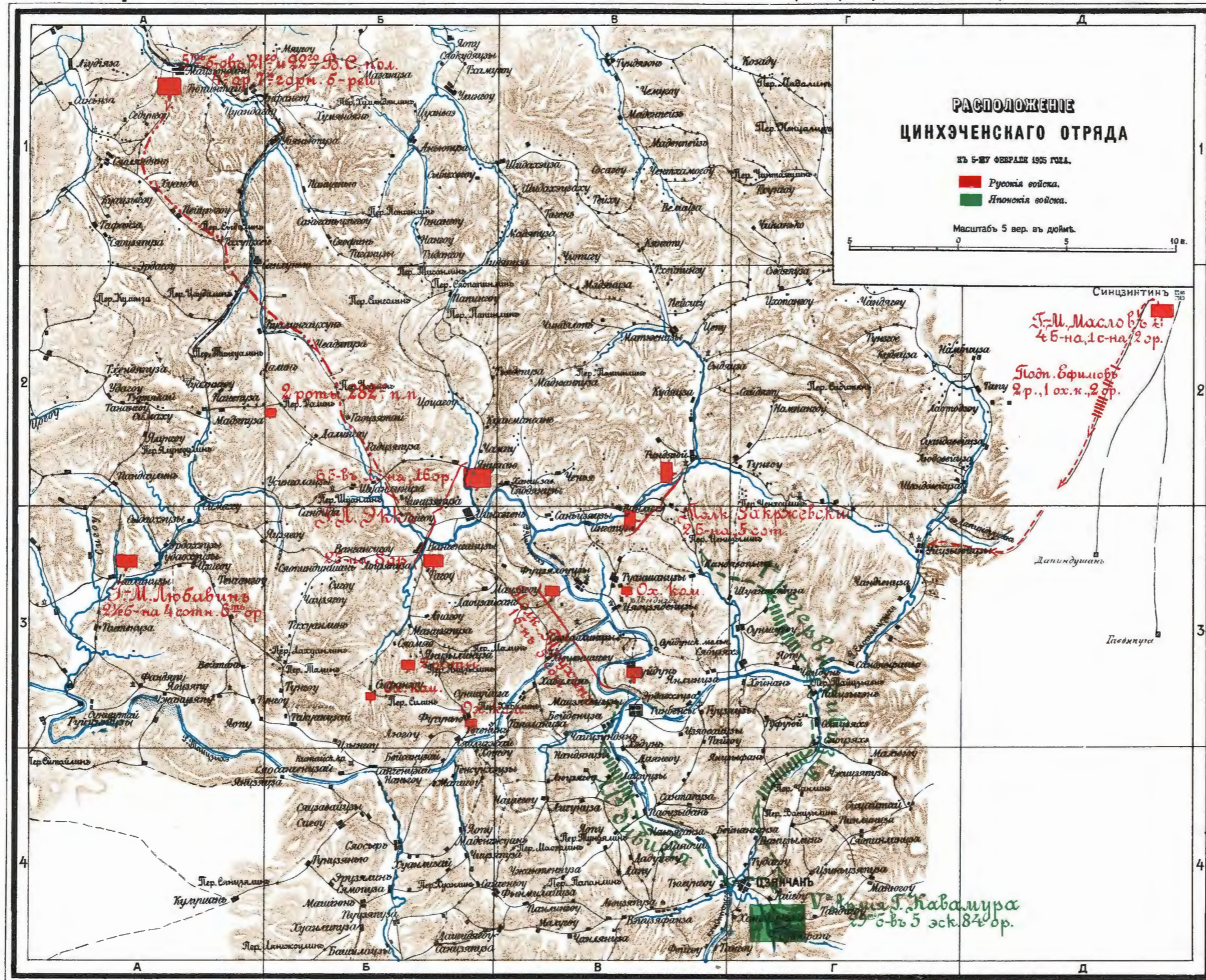
Карта за Д. Руднова. Новий пер. 3 СЛБ.

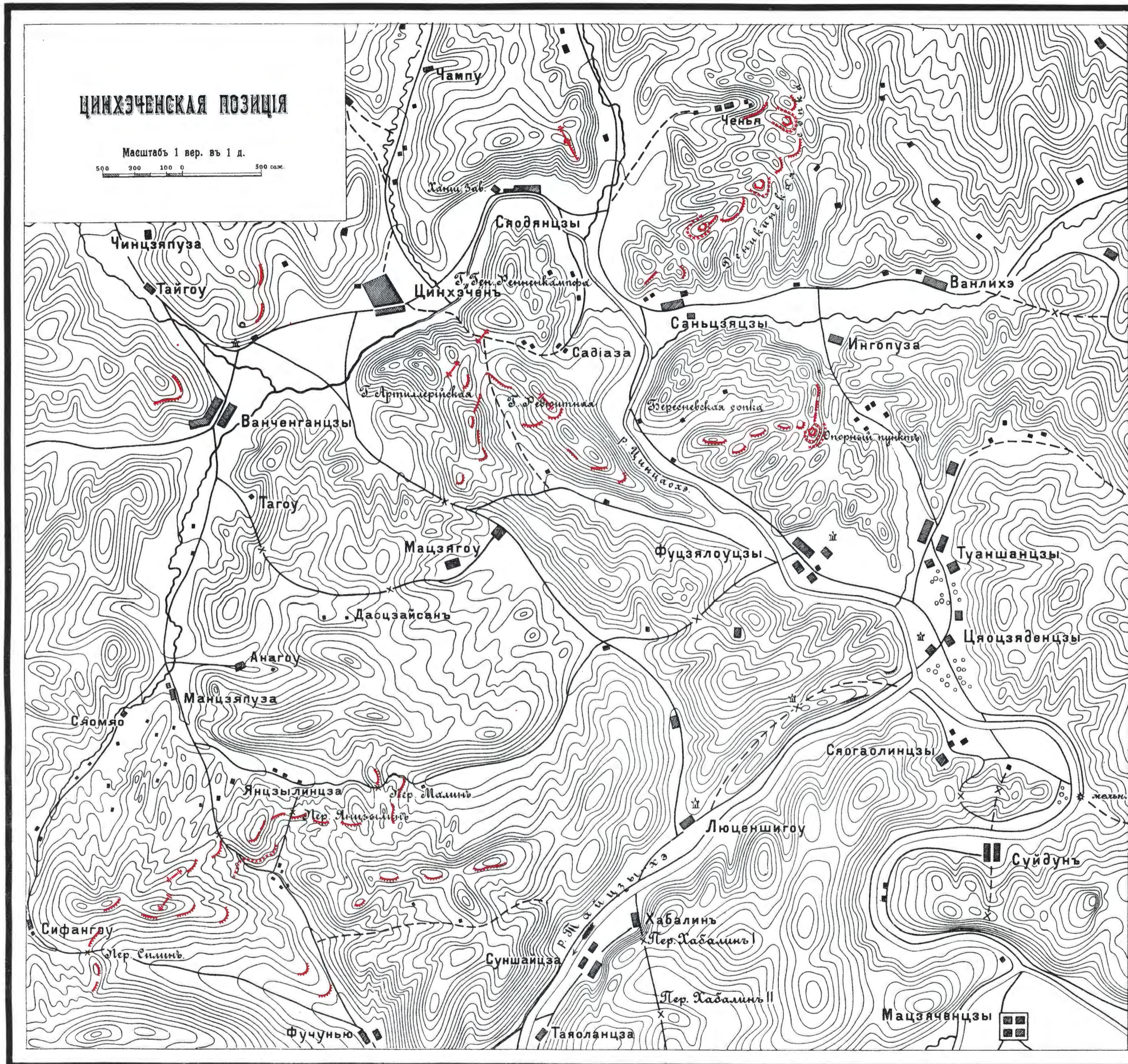


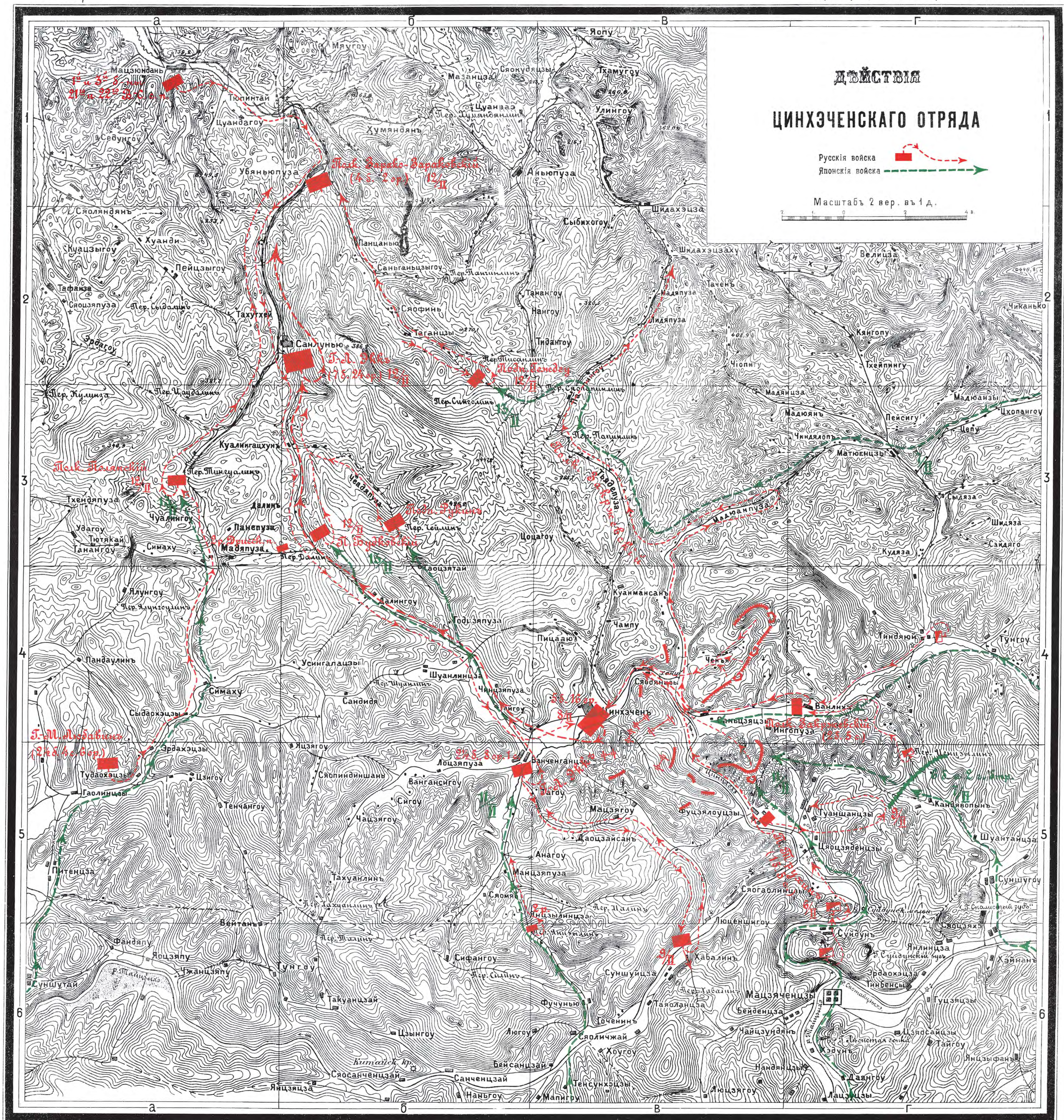
Расположенія гастей, находившихся
въ подчиненіи Т. М. Заболына

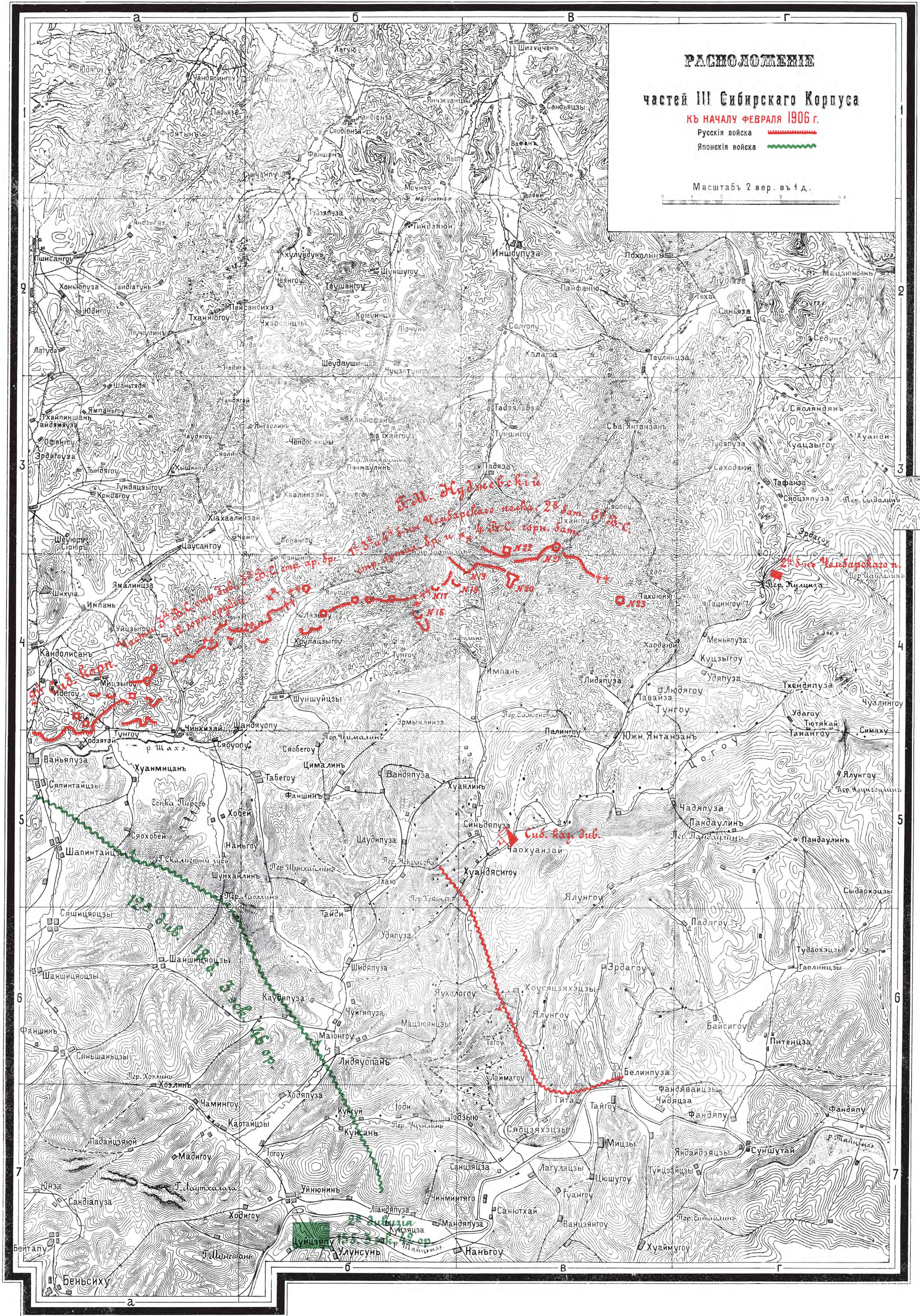


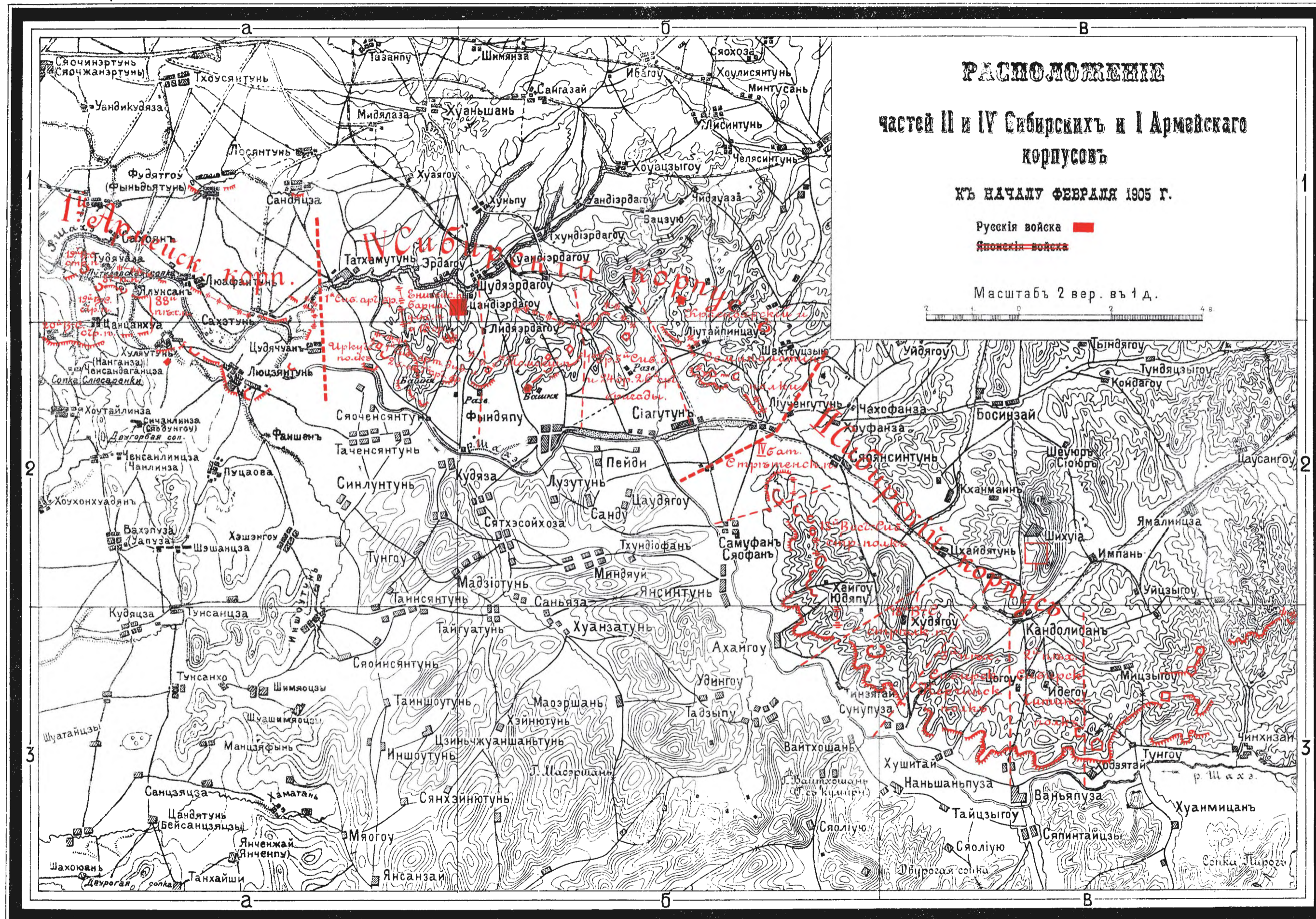
Картографическая Д. М. Руднева 1880 г. № 17

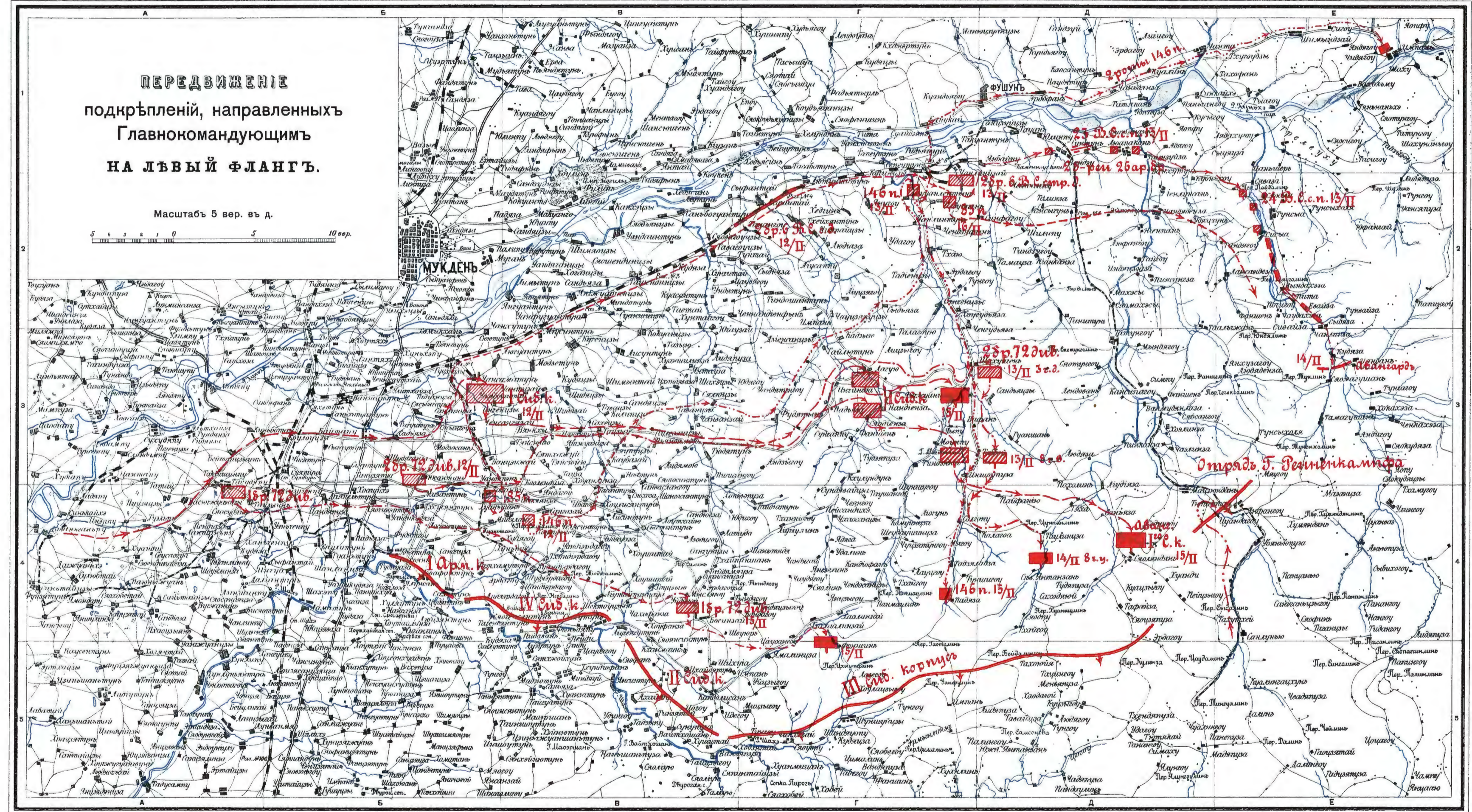


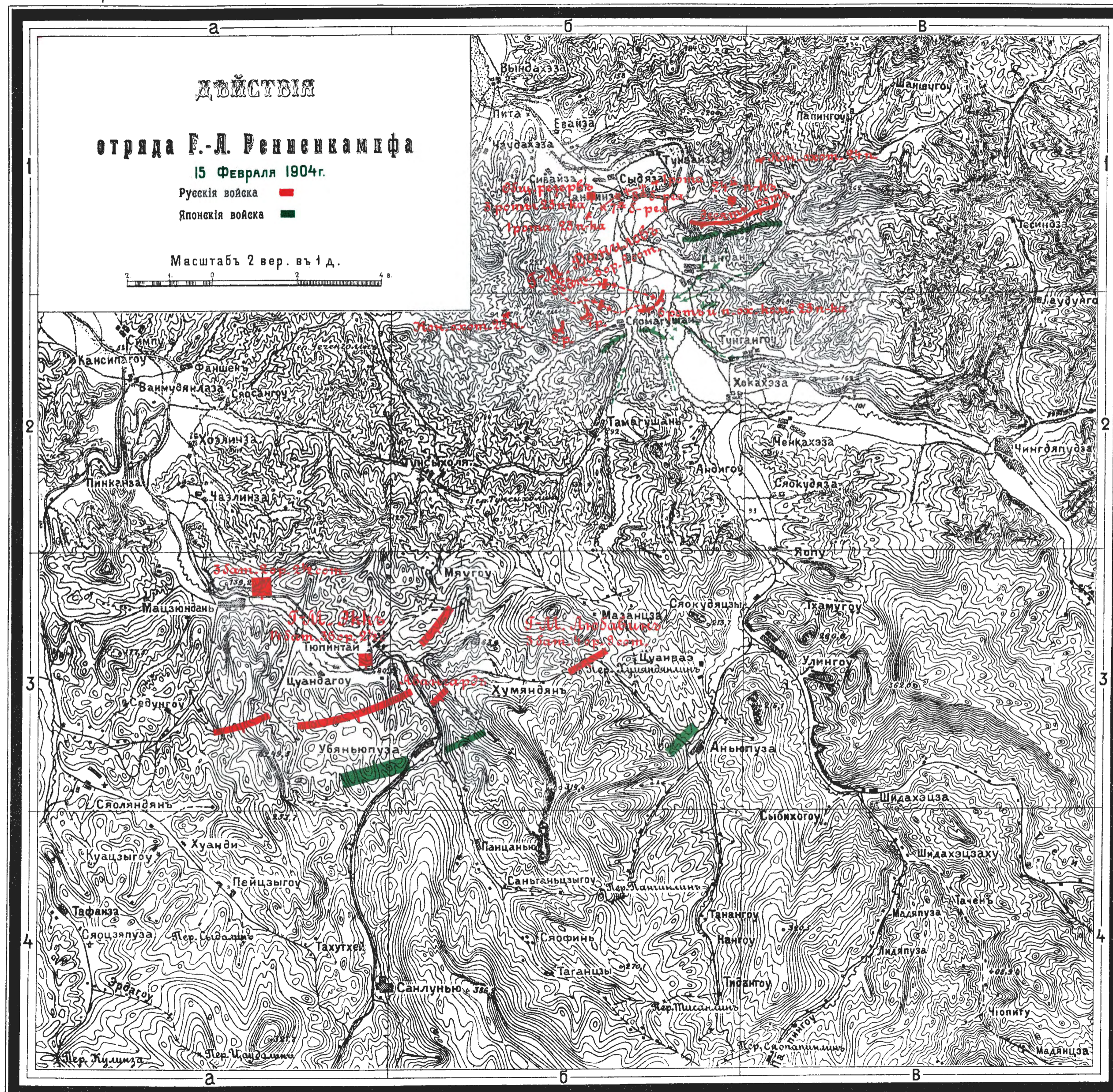


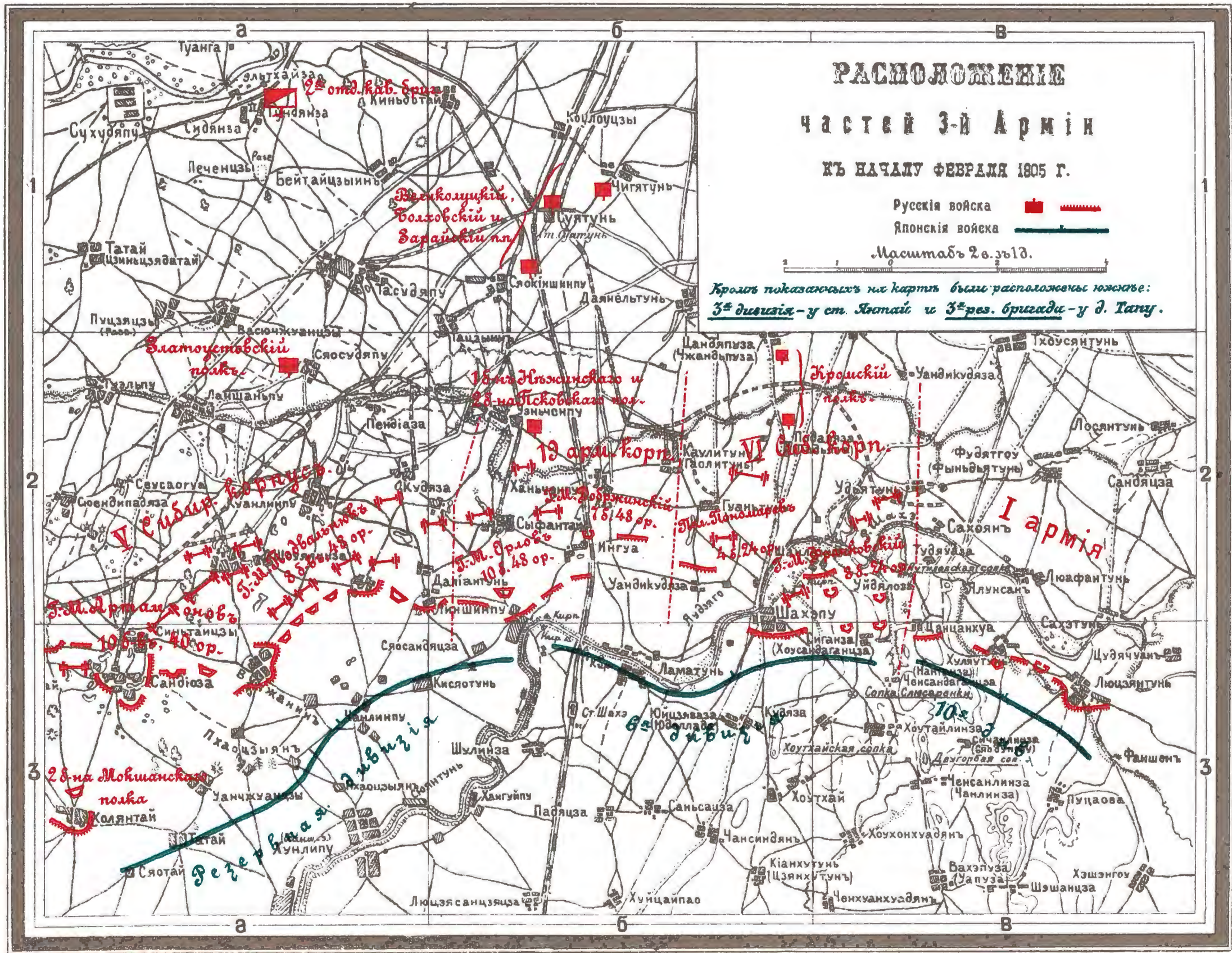












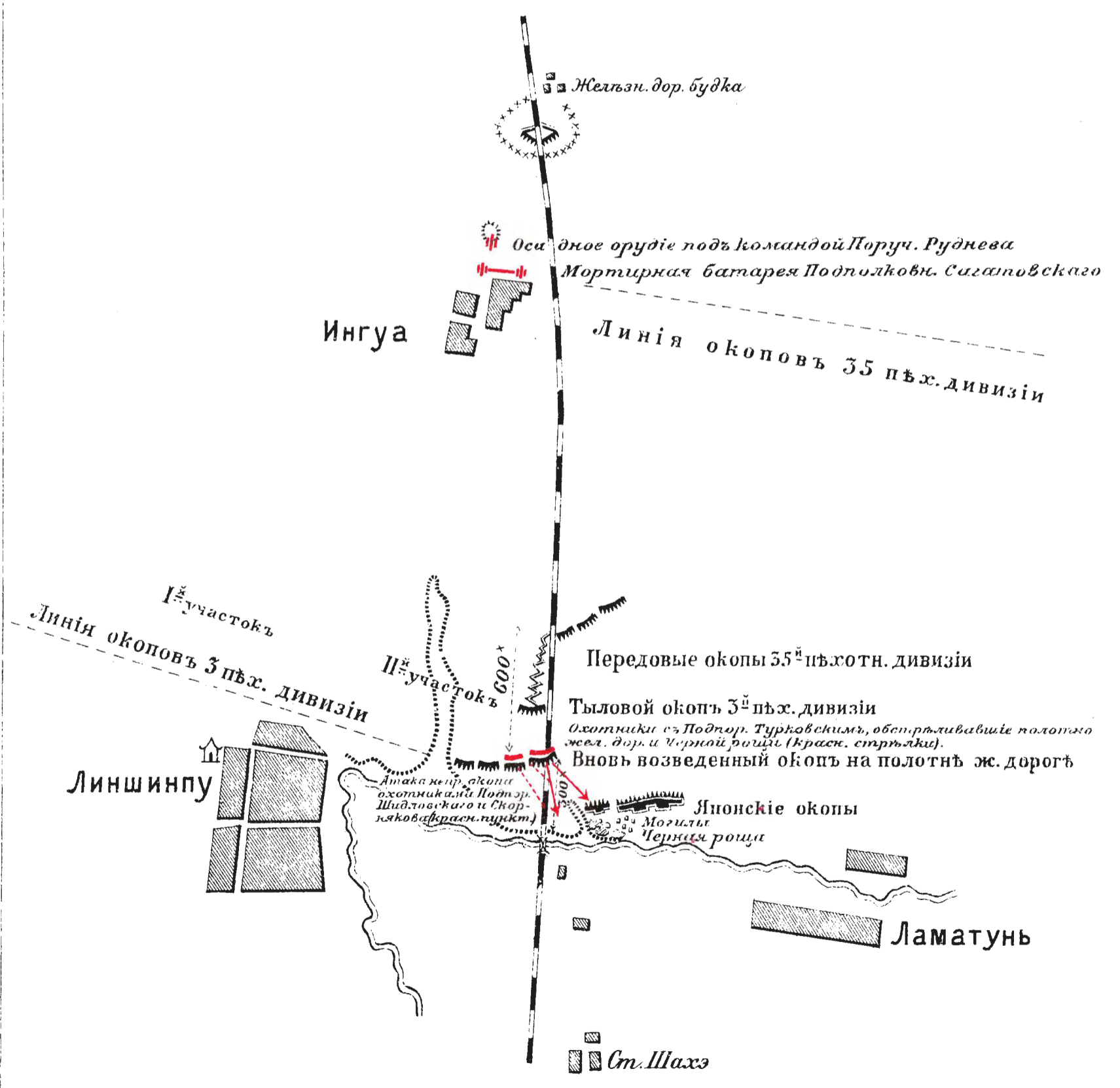
Картографич. зав. Д. Рудневъ Нов. пер. в. 5 С. П. Б.

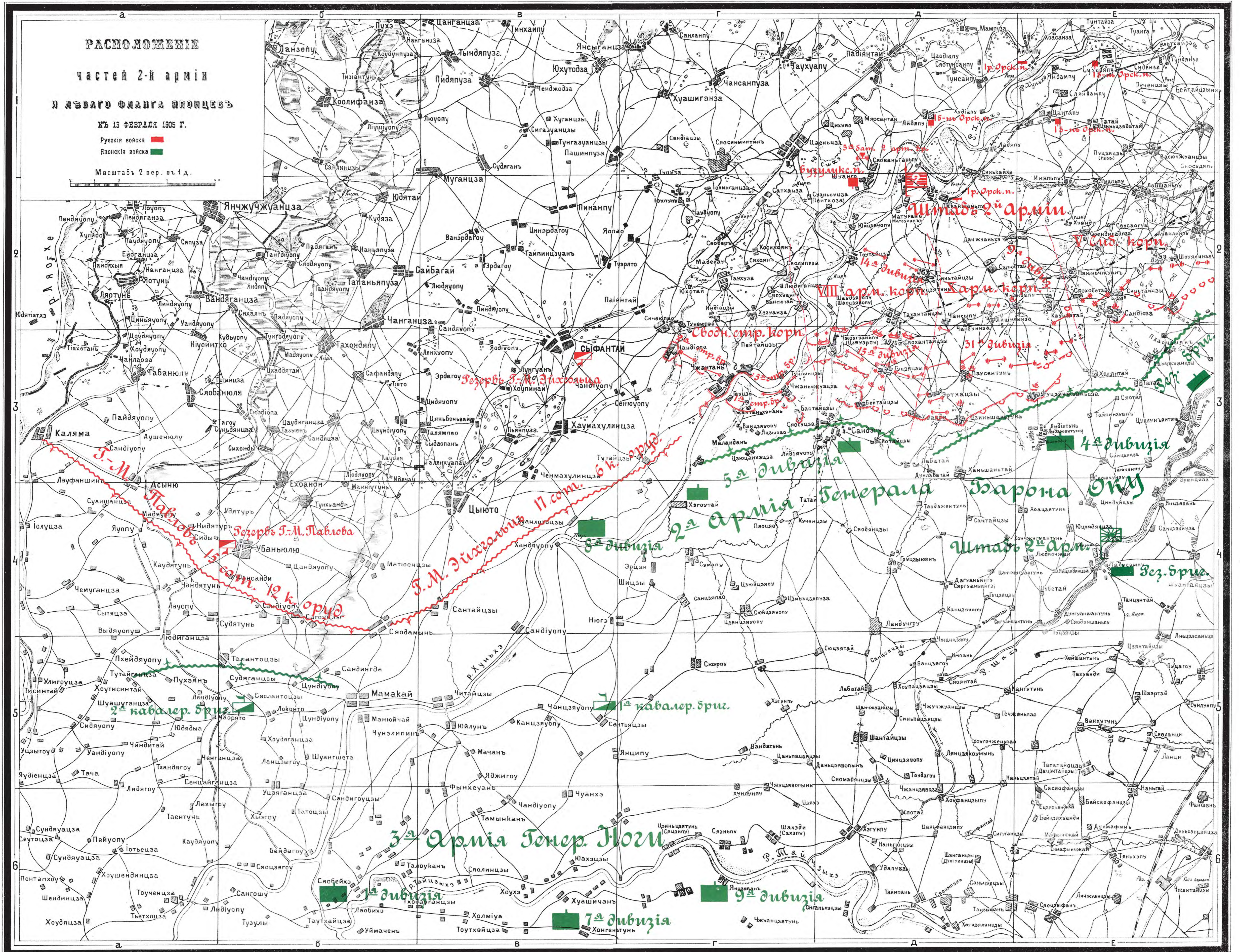
СХЕМА

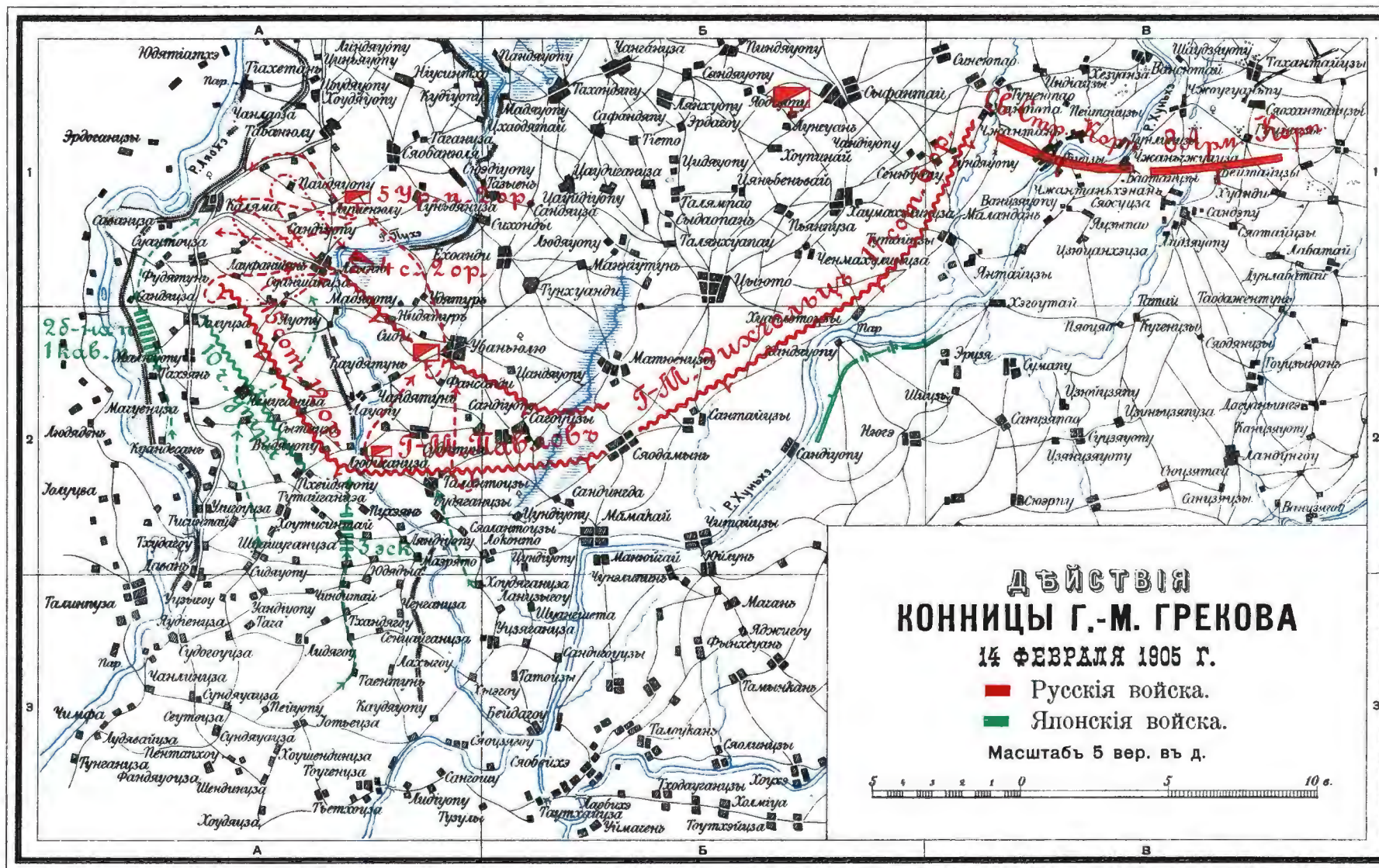
къ атакъ моста на р. Шахэ и черной рощи

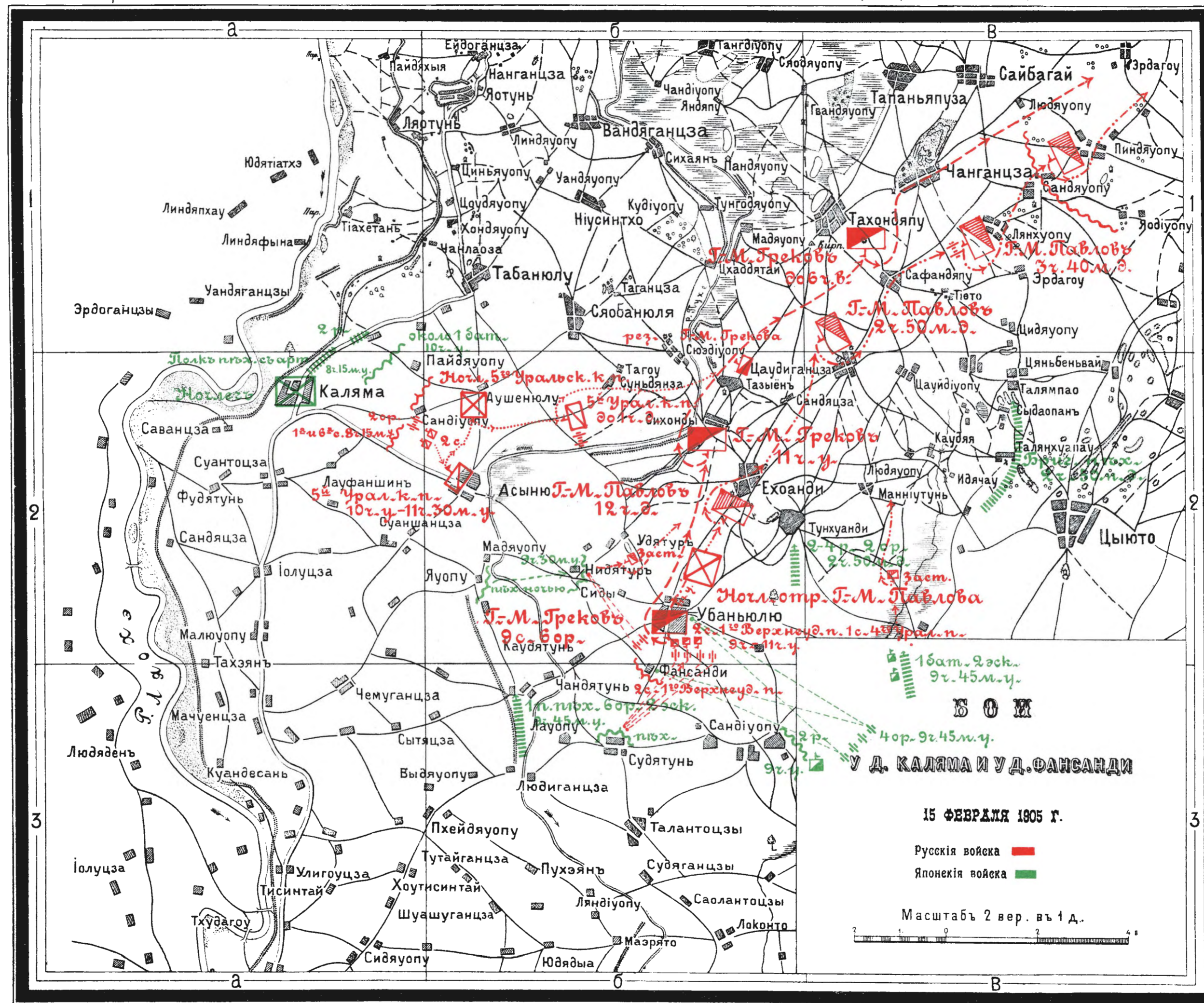
Масштабъ

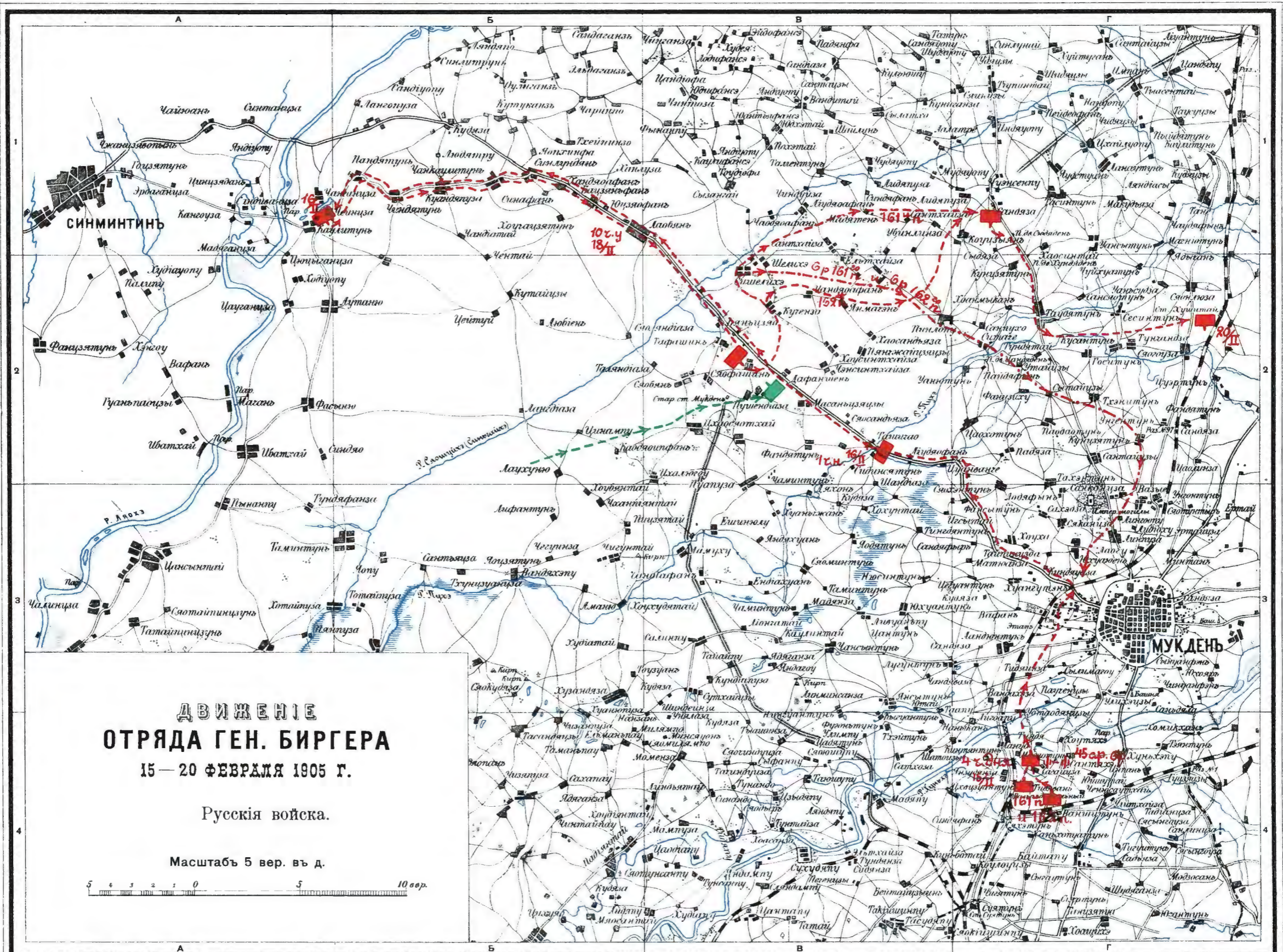
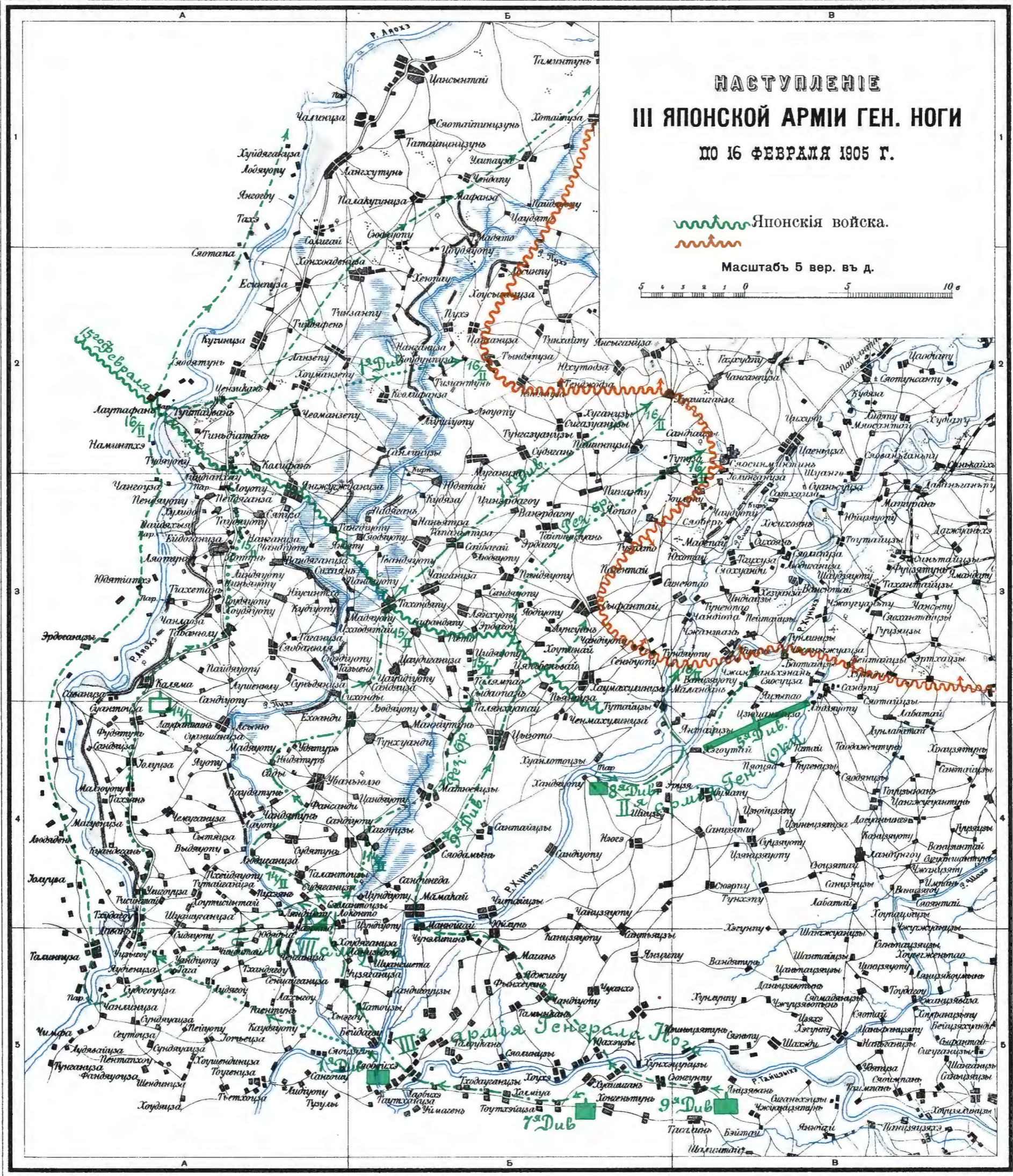
въ английскомъ дюймѣ 250 сажень.

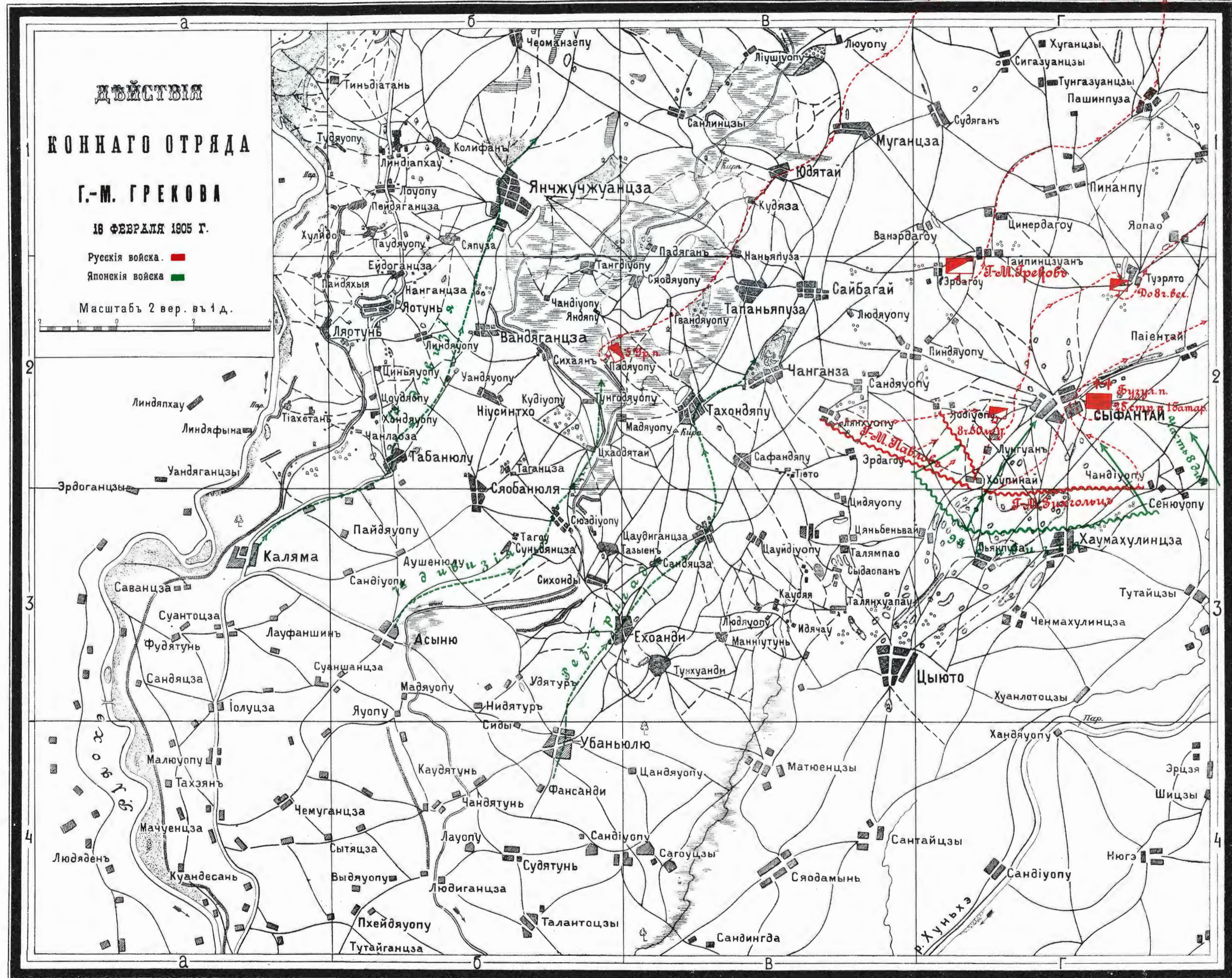




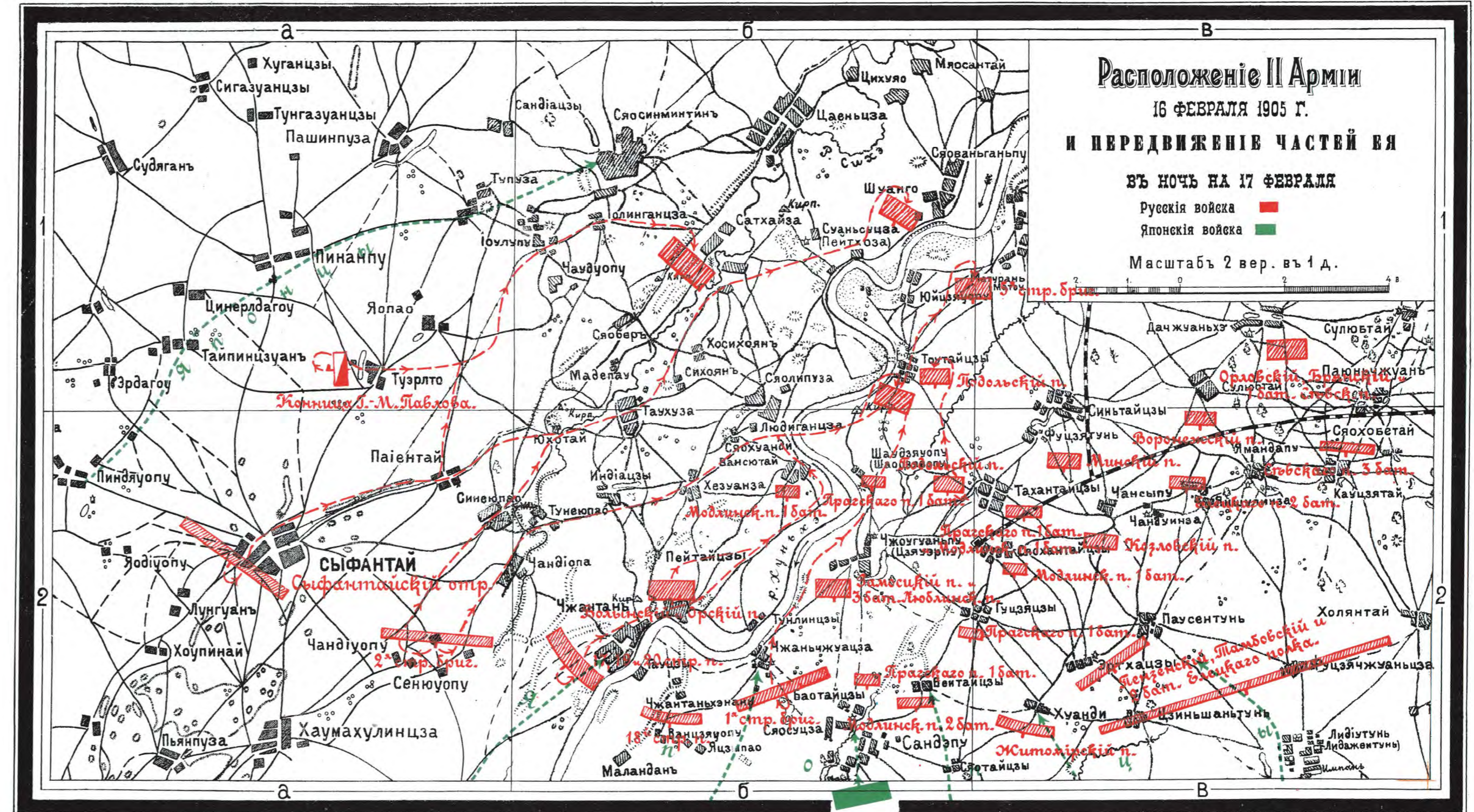
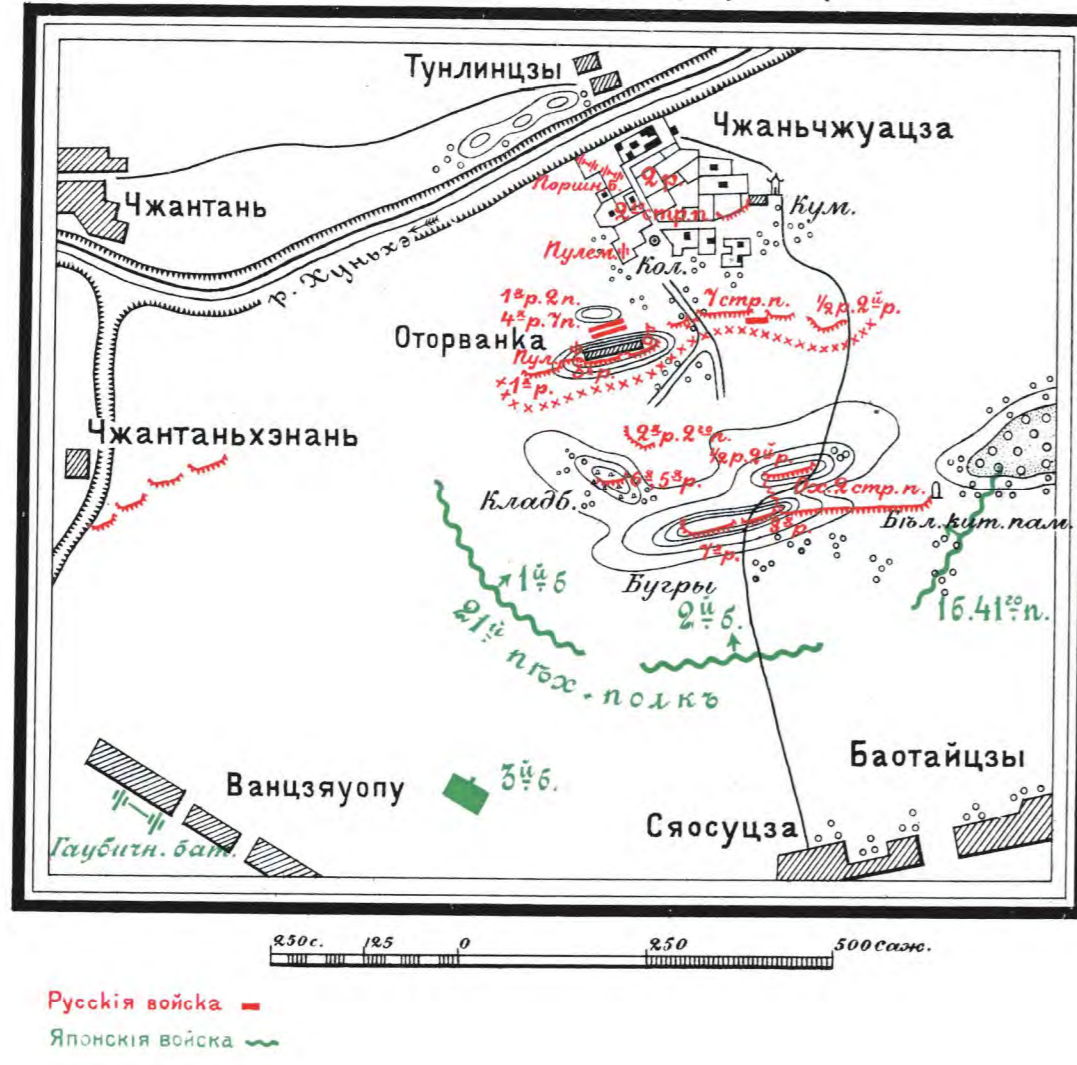




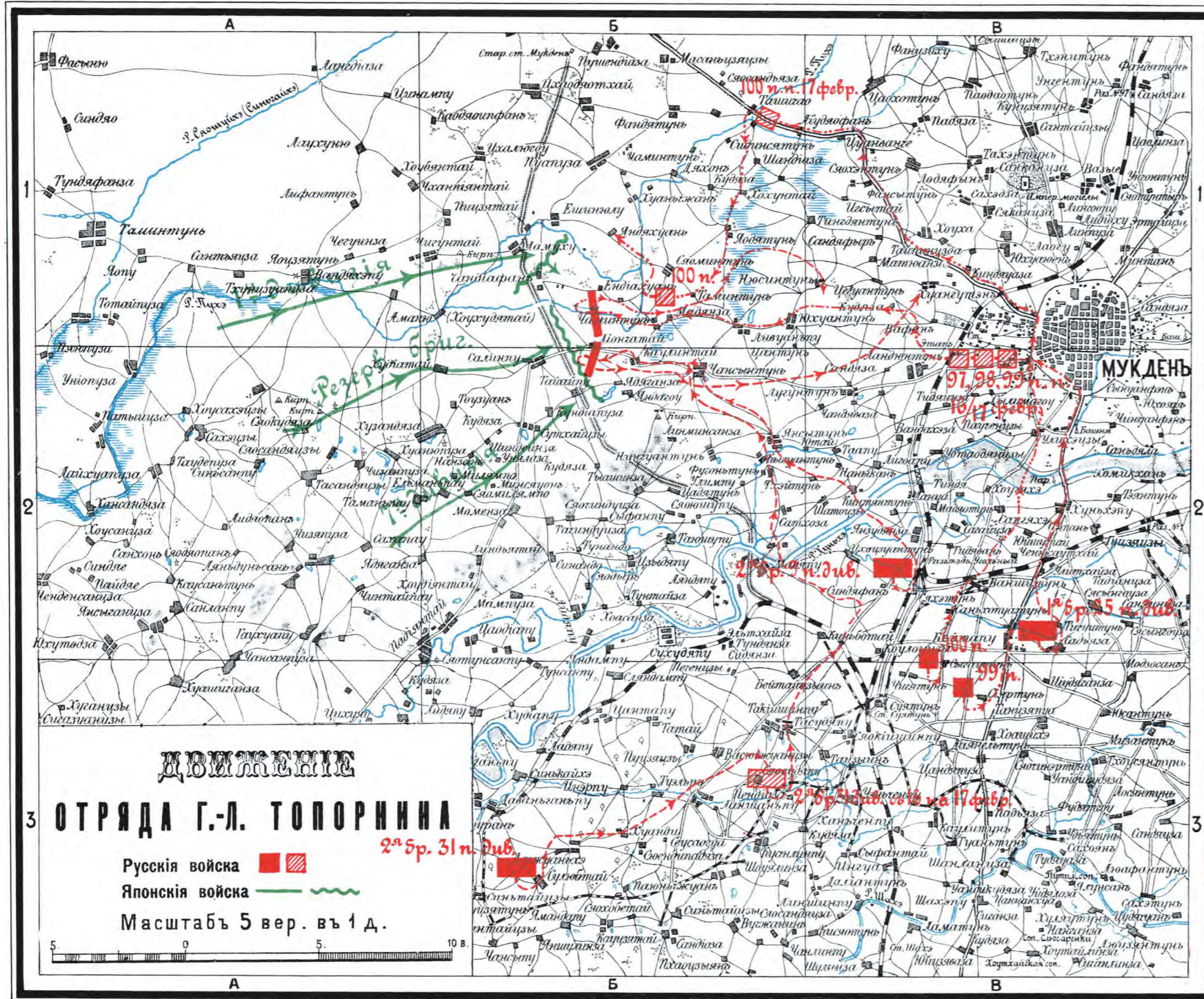




Бой у Чжаньчжуацзы
Къ тому V. Картографич. прилож. N 33.

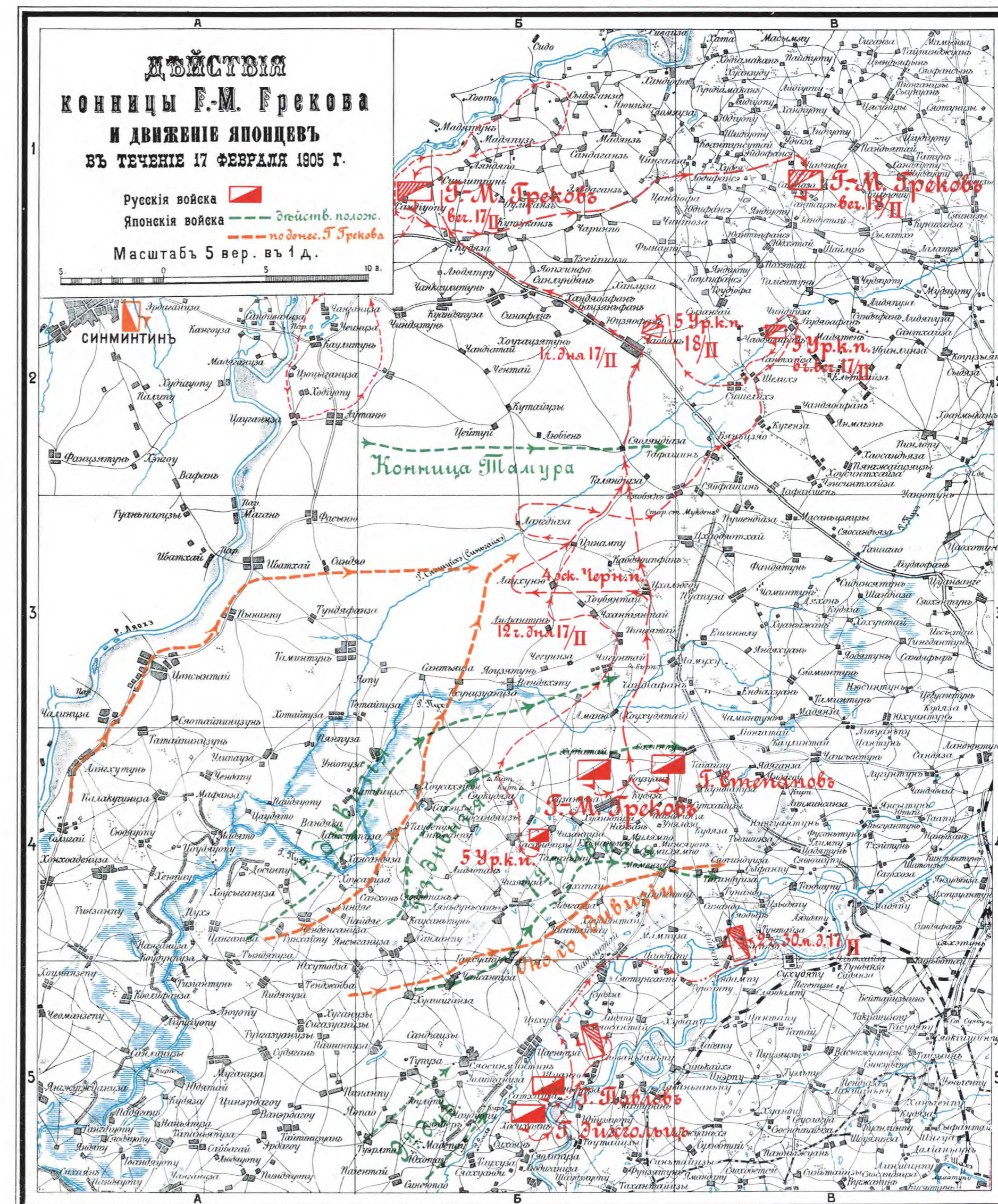


Къ тому V. Картографическое приложение N 34.




Къ тому V.

Картографическое приложение N 36.

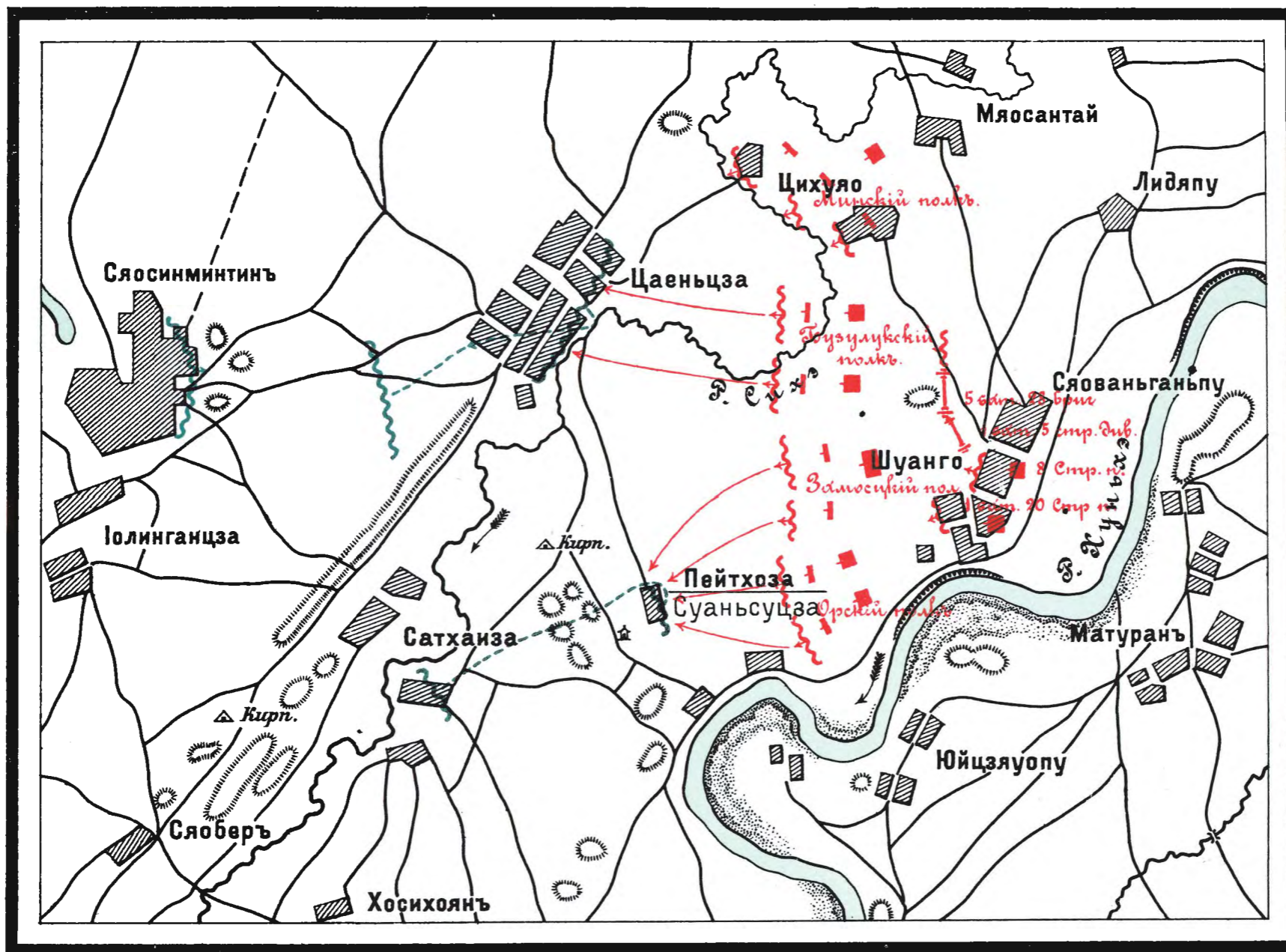


БОЙ У ДЕР. ПЕЙТХОЗА И ЦАЕНЬЦЗА

17^{го} Февраля 1905 г.

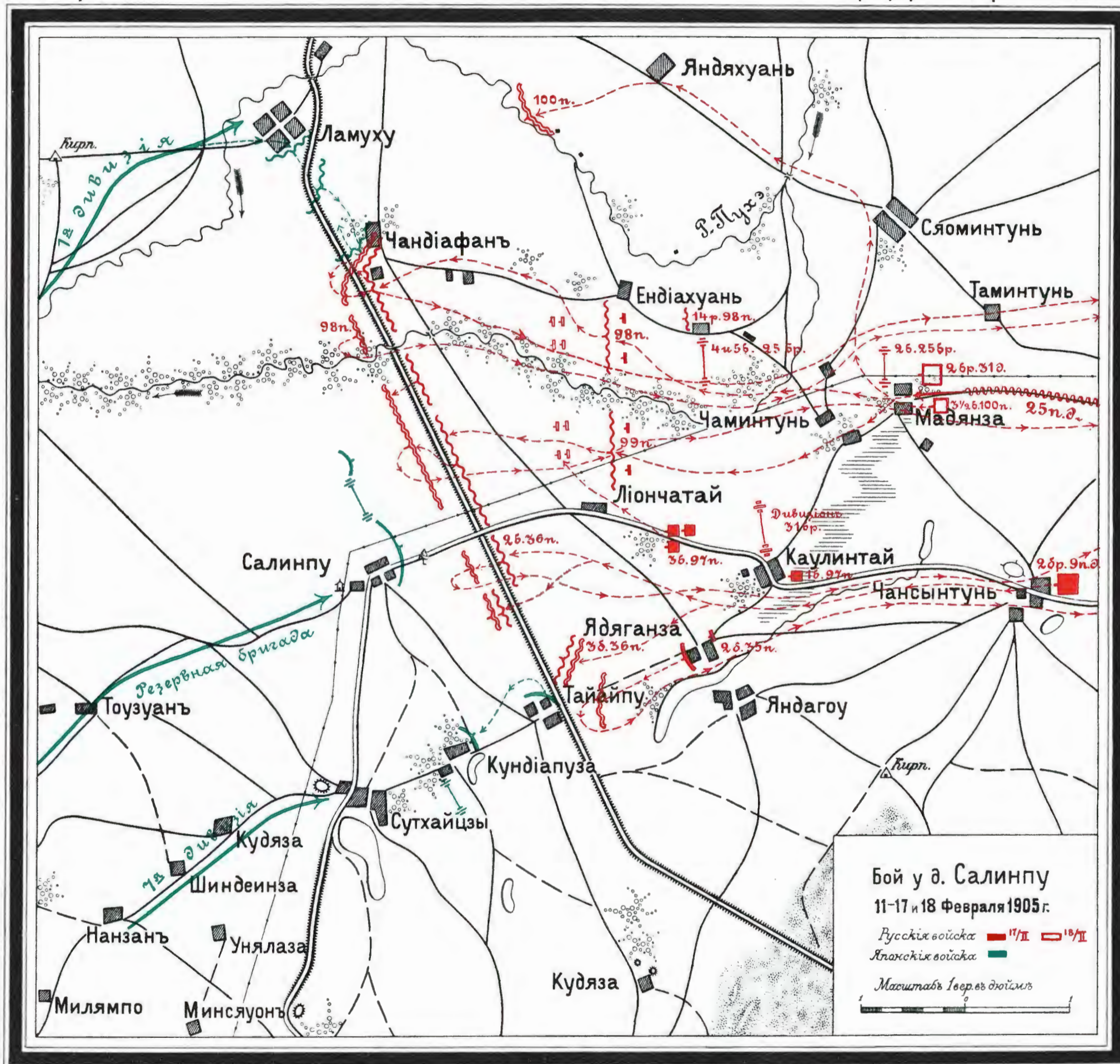
РУССКІЯ ВОЙСКА 

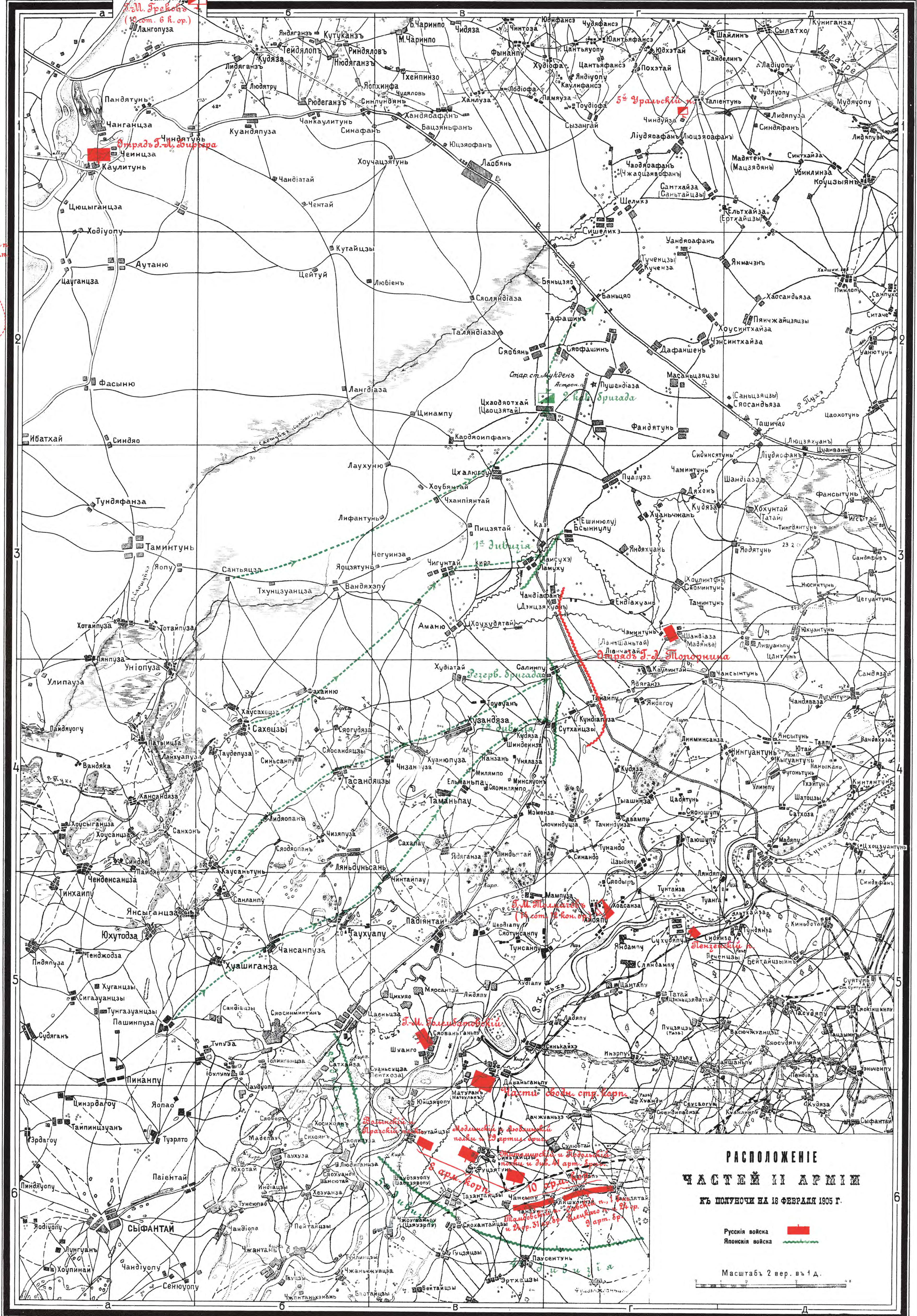
ЯПОНСКІЯ ВОЙСКА 



Масштабъ 1 вер. въ дюймѣ.





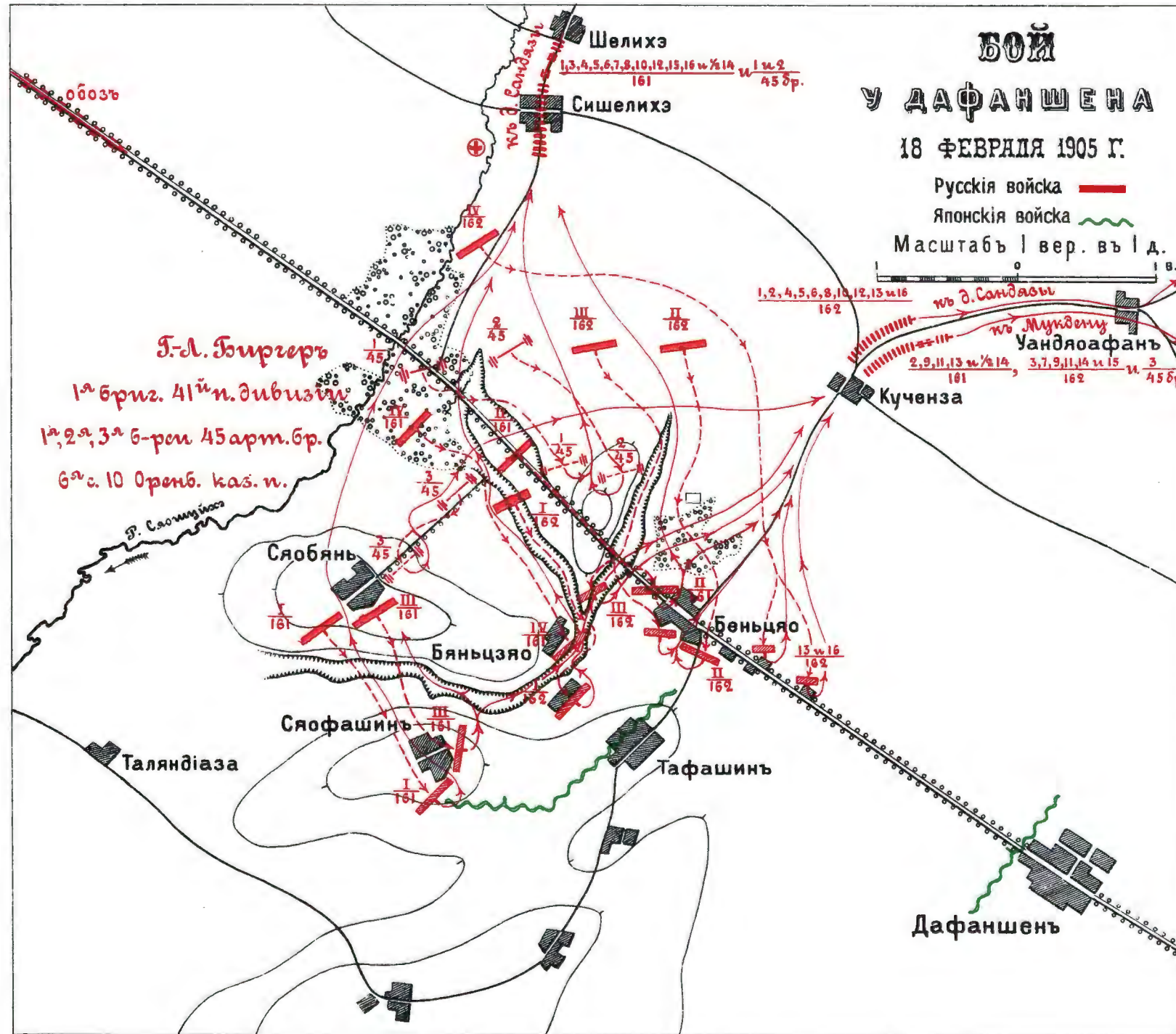


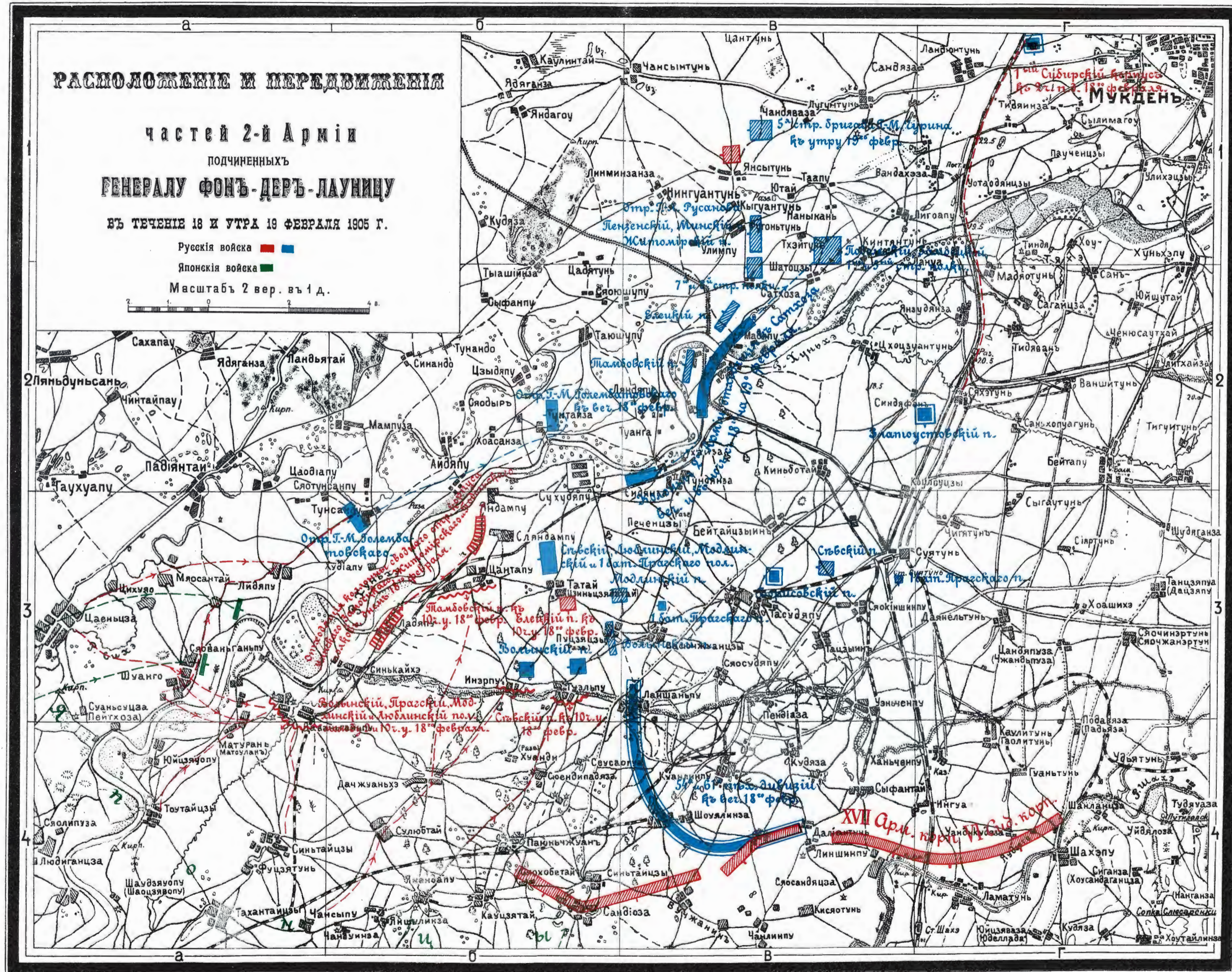
2 сиб. Чиминский п.
4-ск. Черниговск. п.
3 Мадан

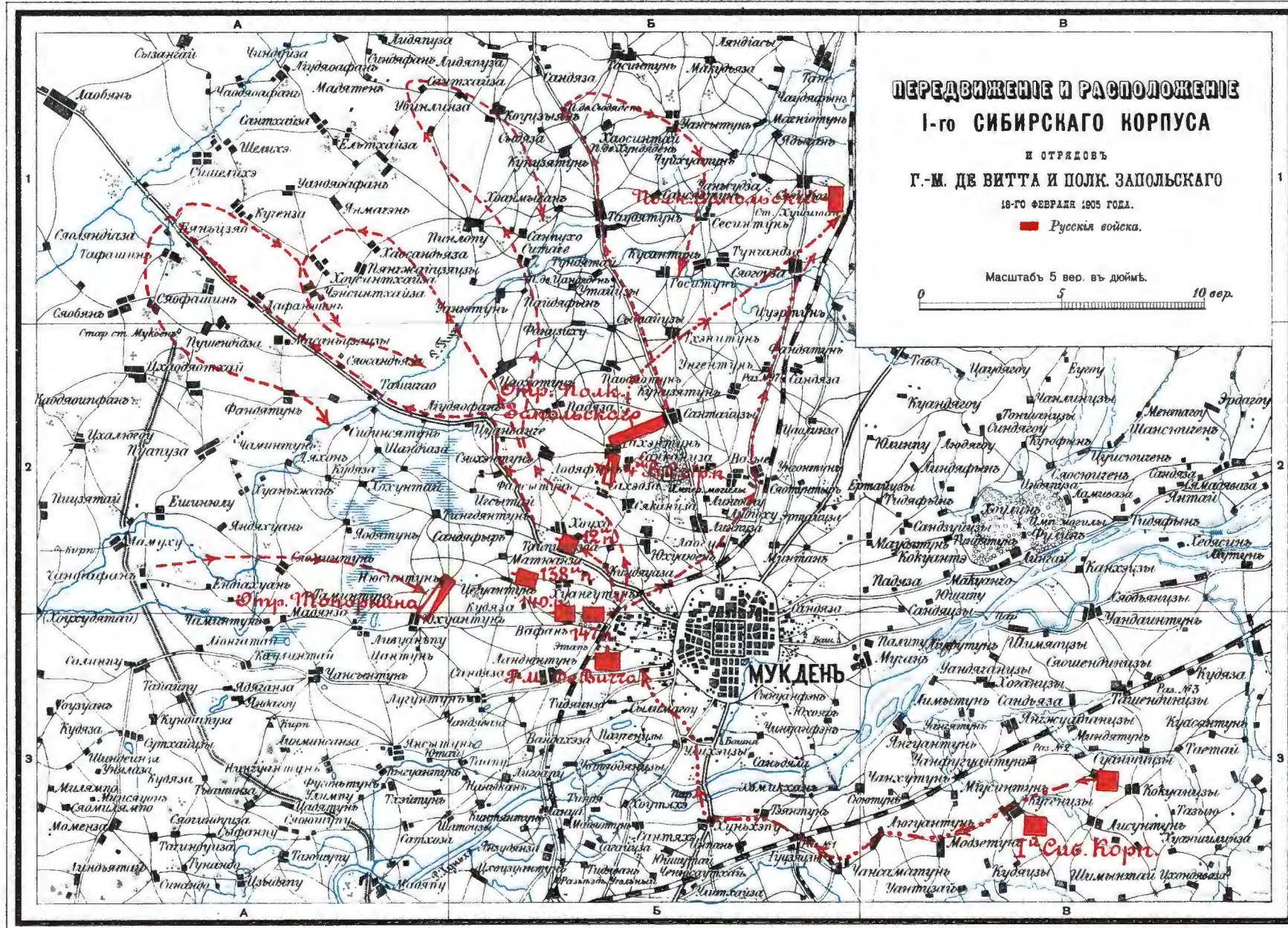
**РАСПОЛОЖЕНИЕ
ЧАСТЕЙ II АРМИИ
КЪ ПОЛУНОЧИ НА 18 ФЕВРАЛЯ 1905 Г.**

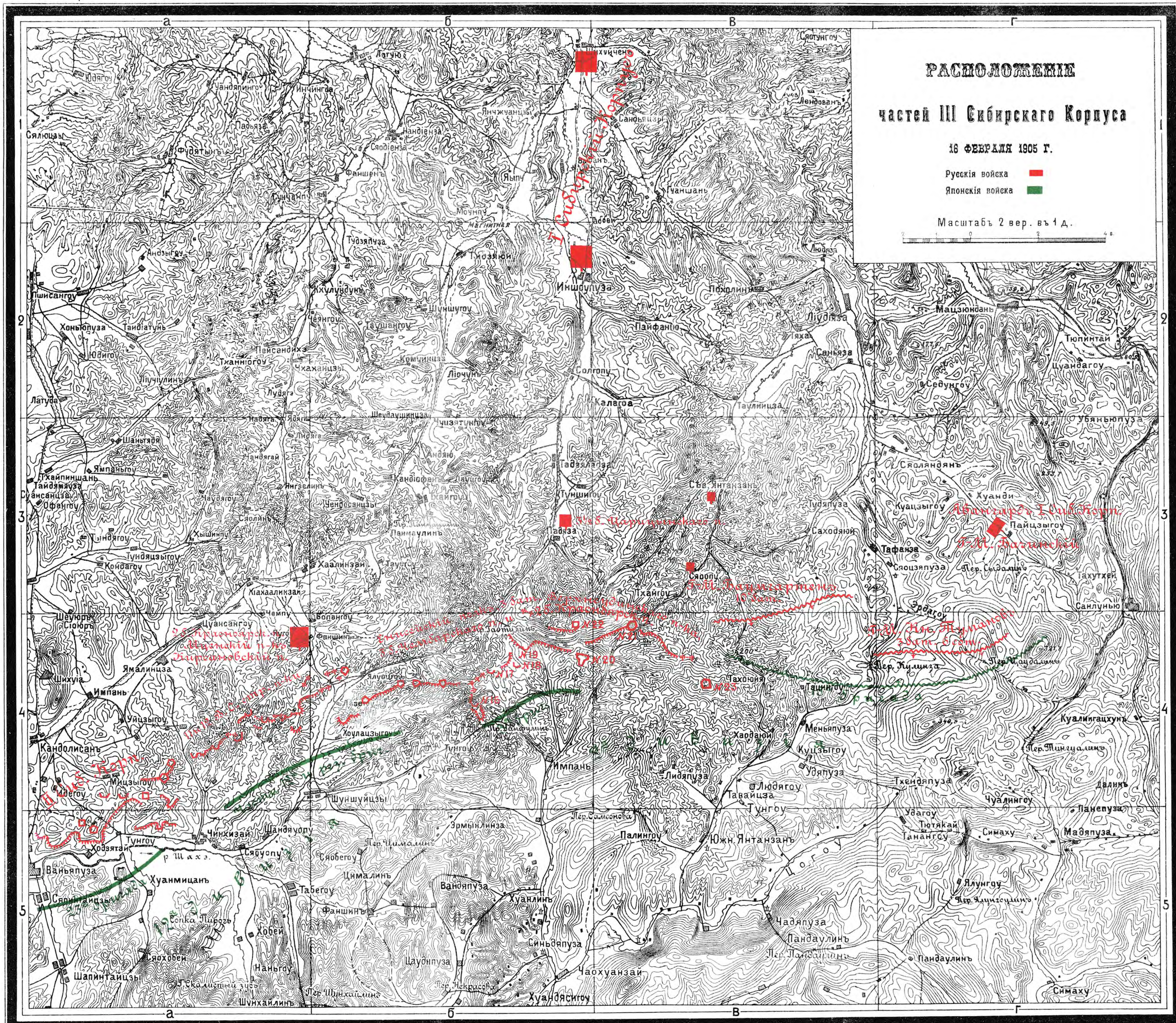
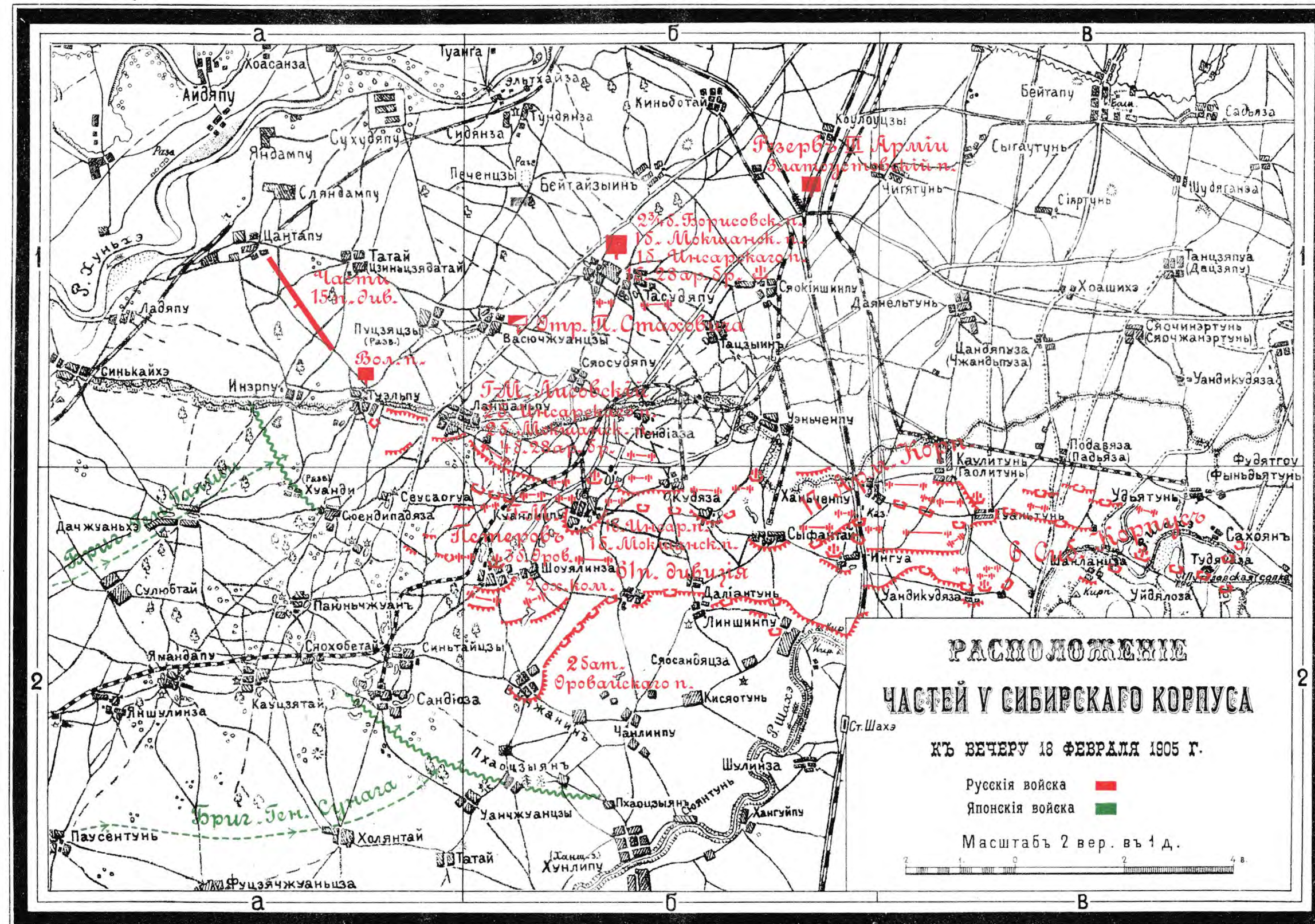
Руссия войска ■
Японскія войска ■

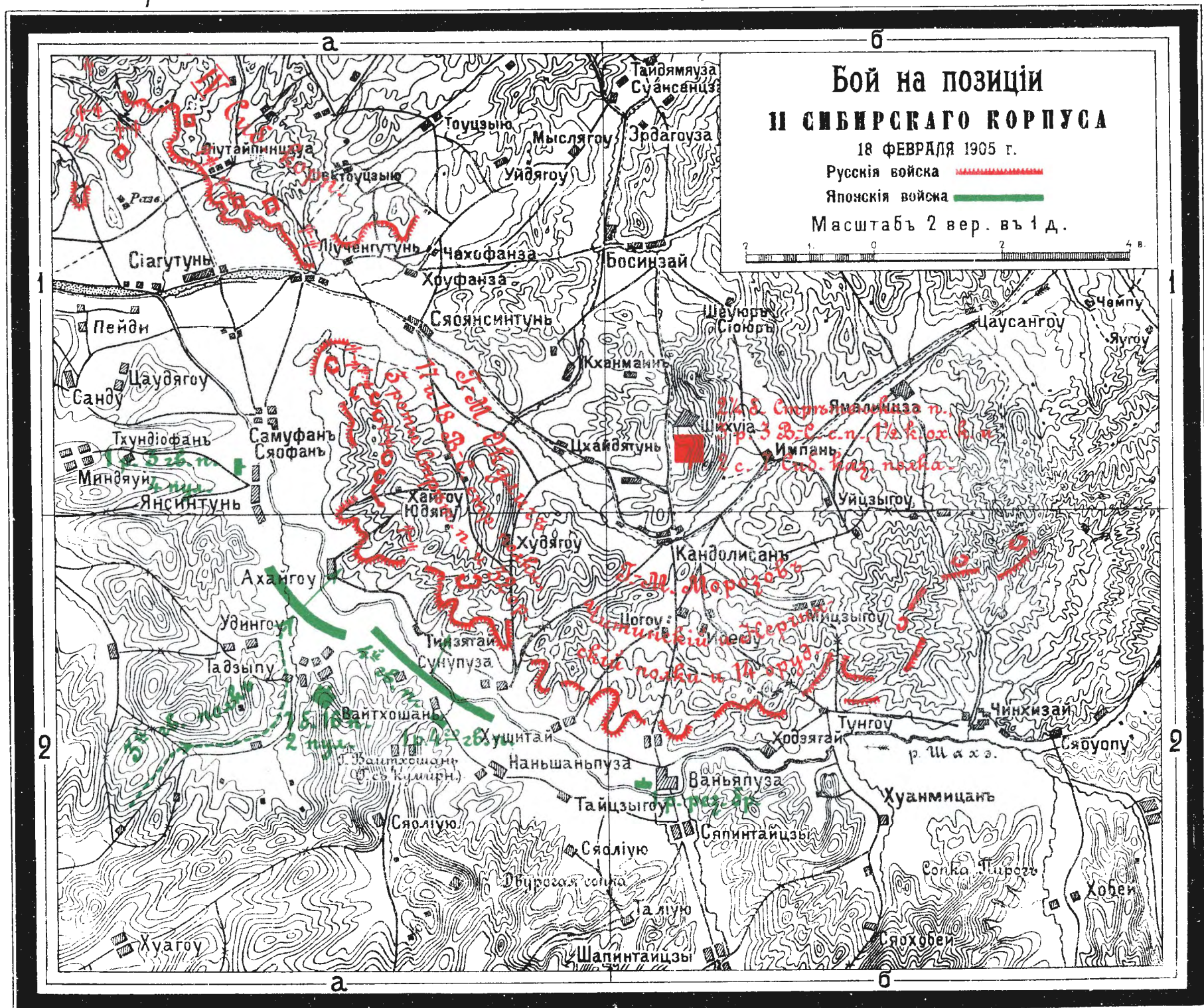
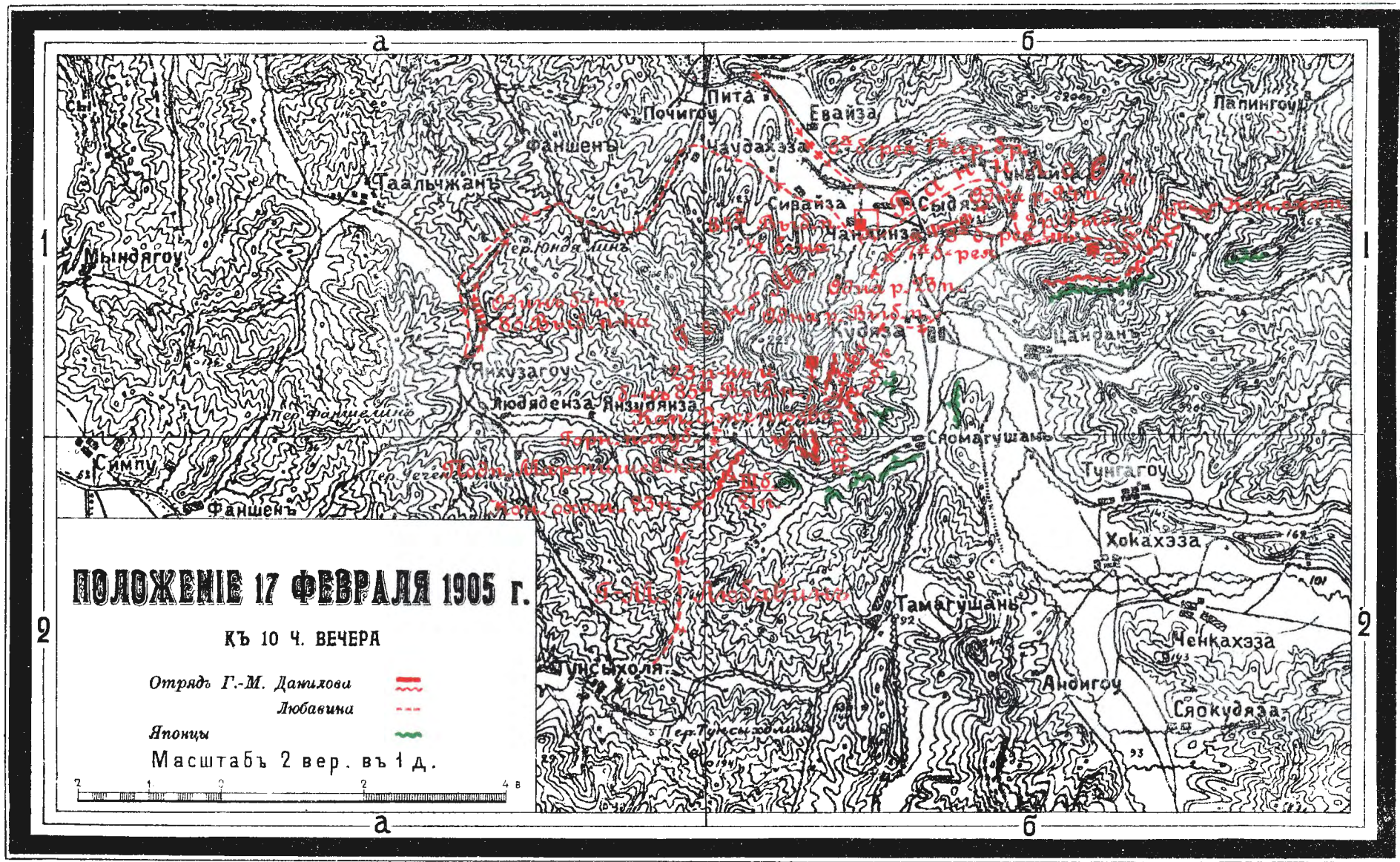
Масштабъ 2 вер. в 1 д.

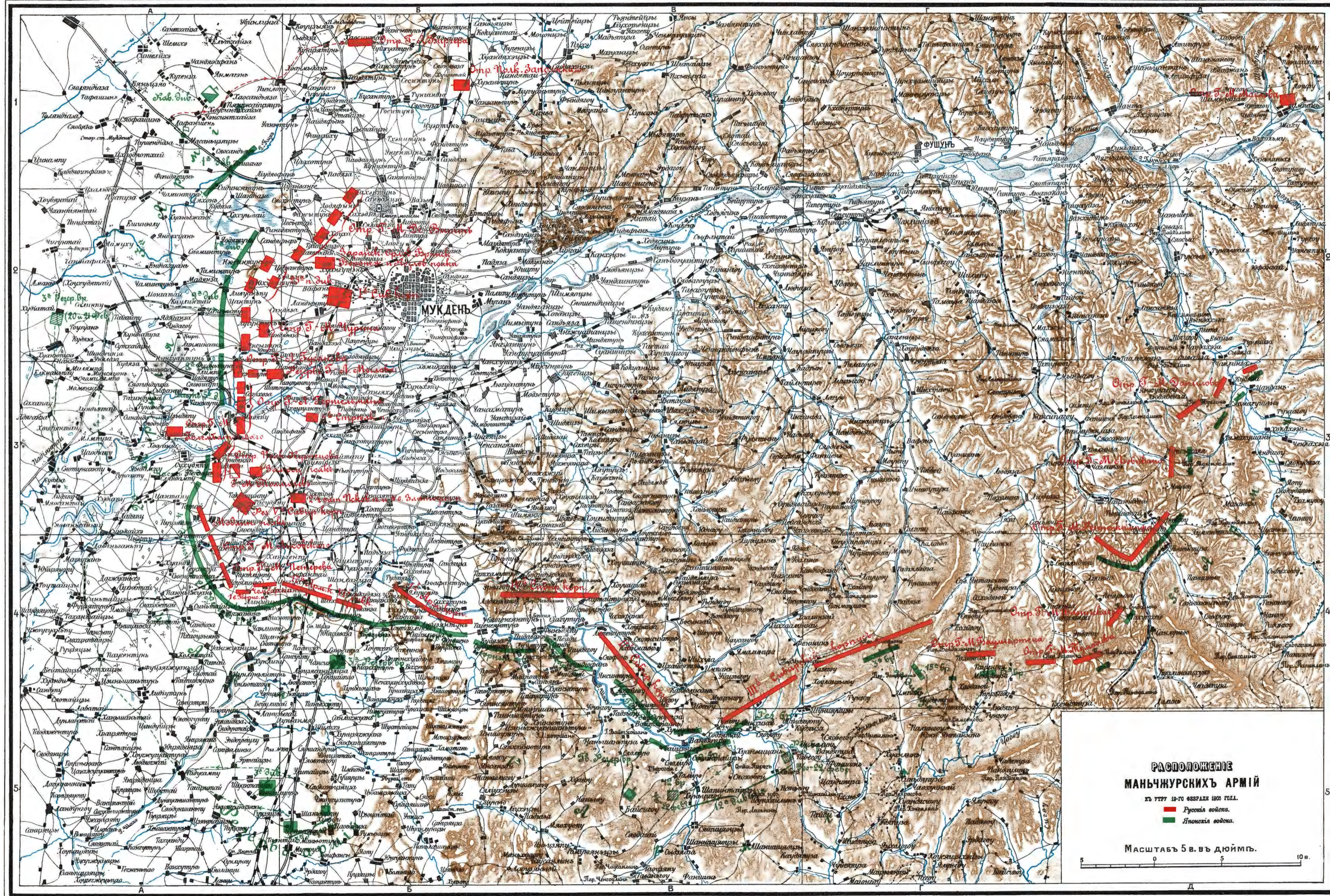


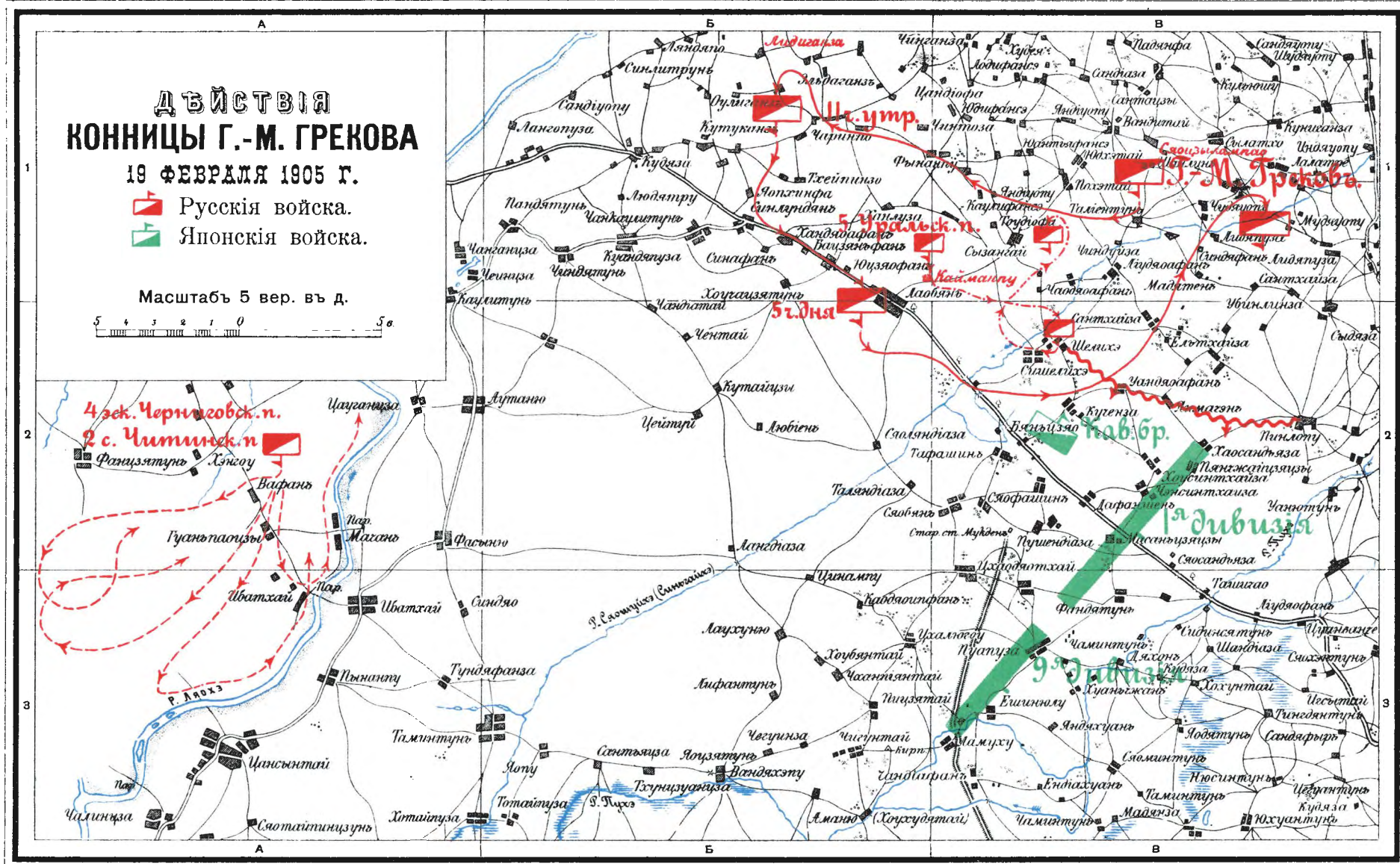


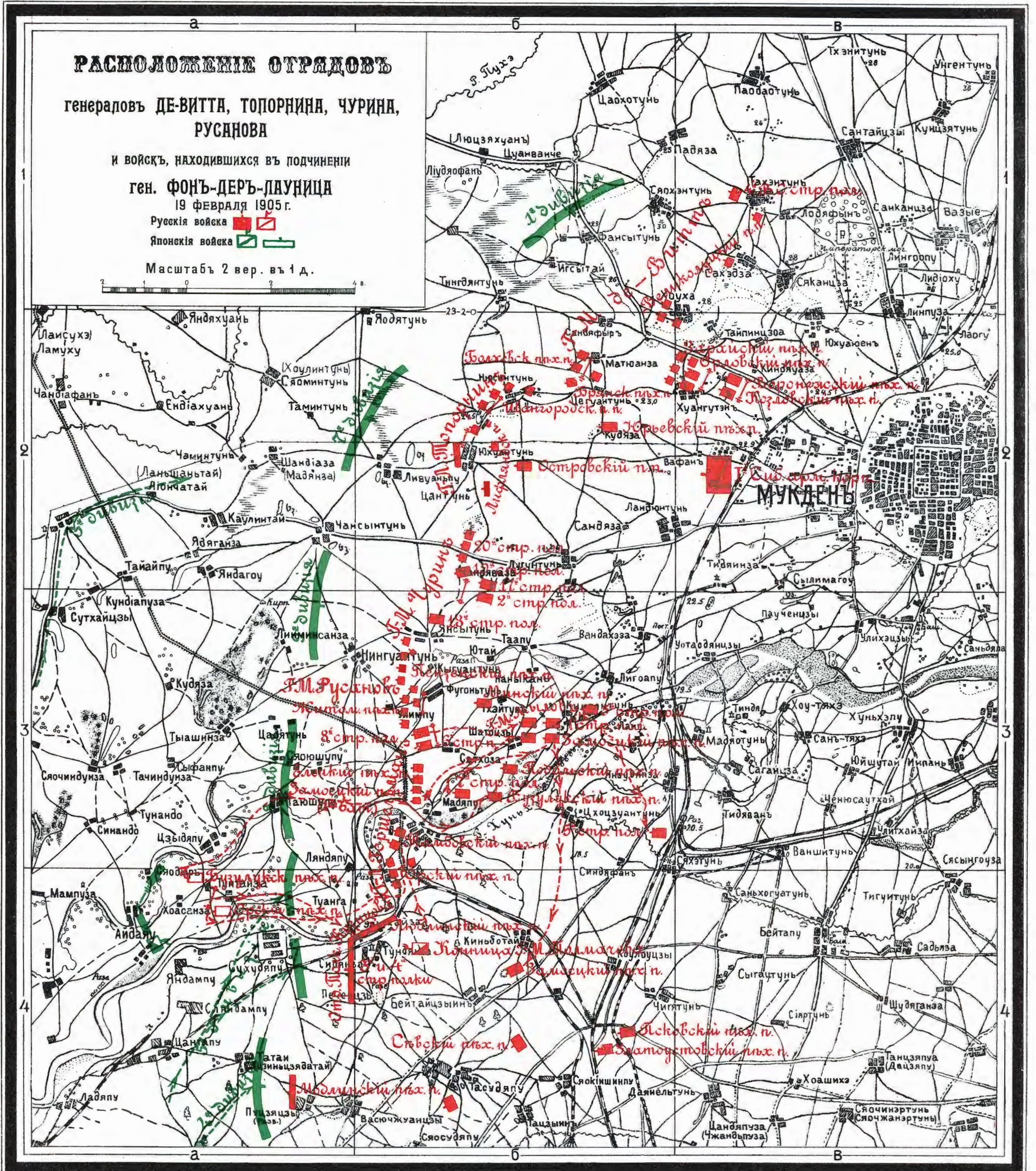


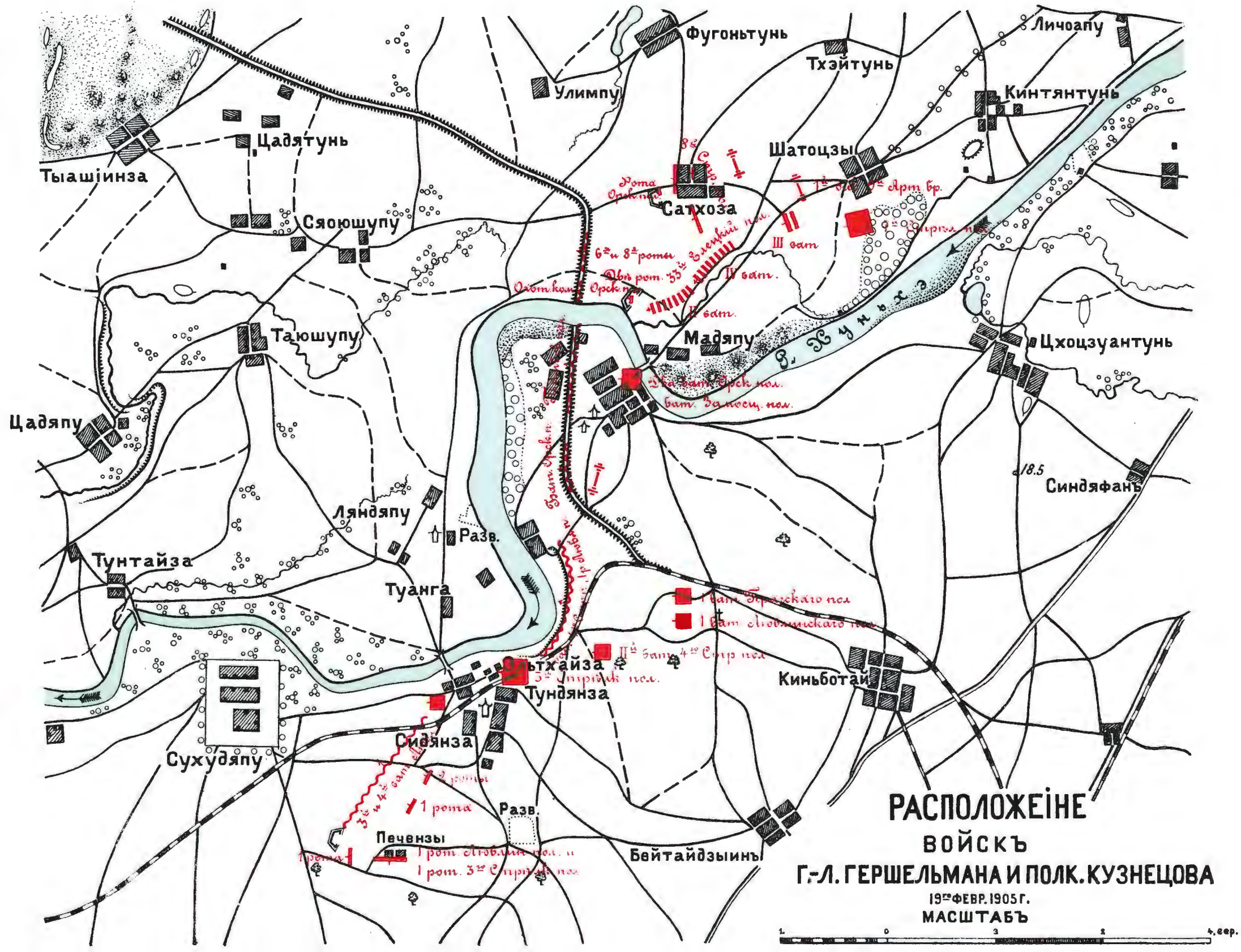






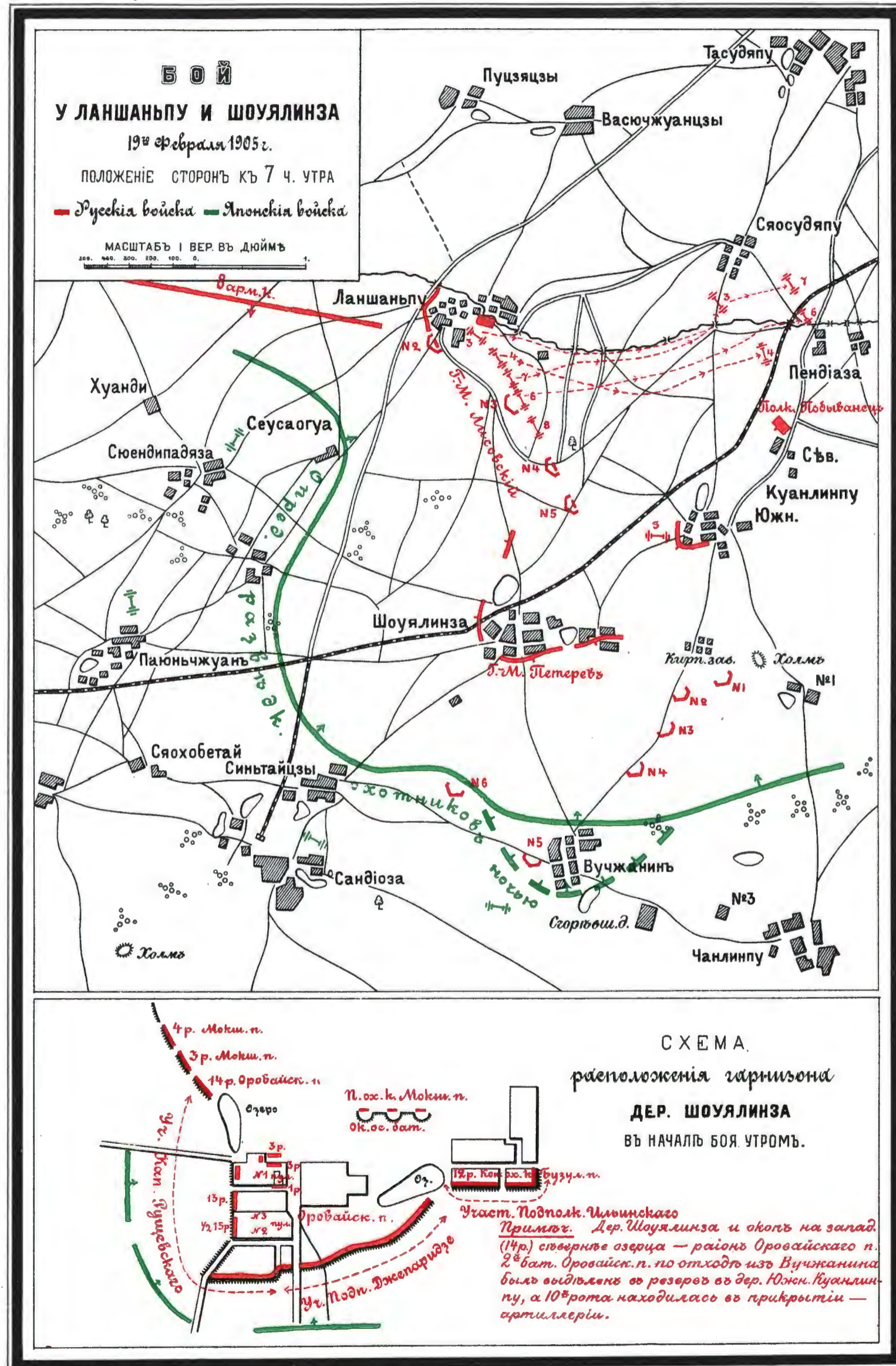




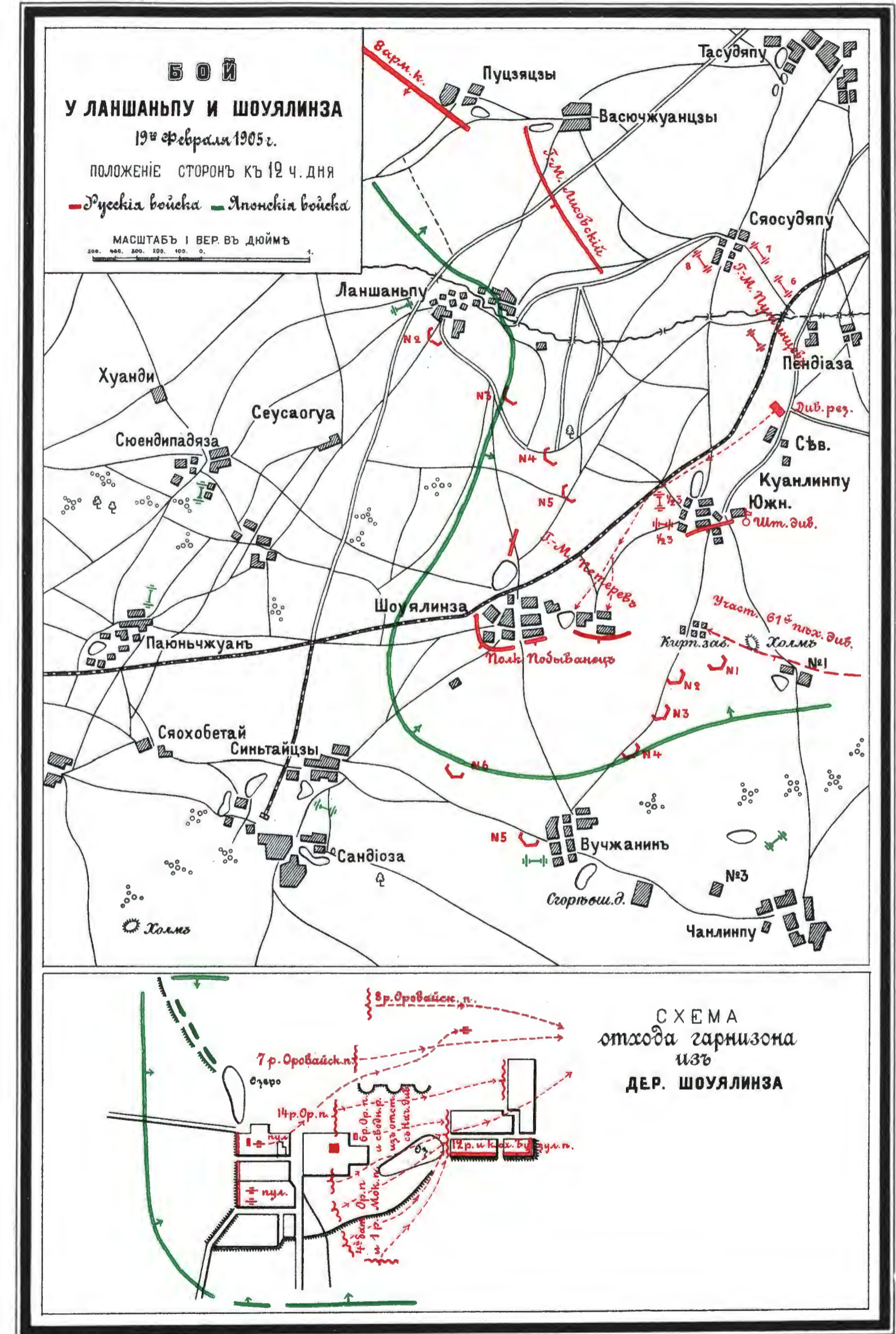


РАСПОЛОЖЕИЕ
ВОЙСКЪ
Г.-Л. ГЕРШЕЛЬМАНА И ПОЛК. КУЗНЕЦОВА
 19^{го} ФЕВР. 1905 Г.
 МАСШТАБЪ

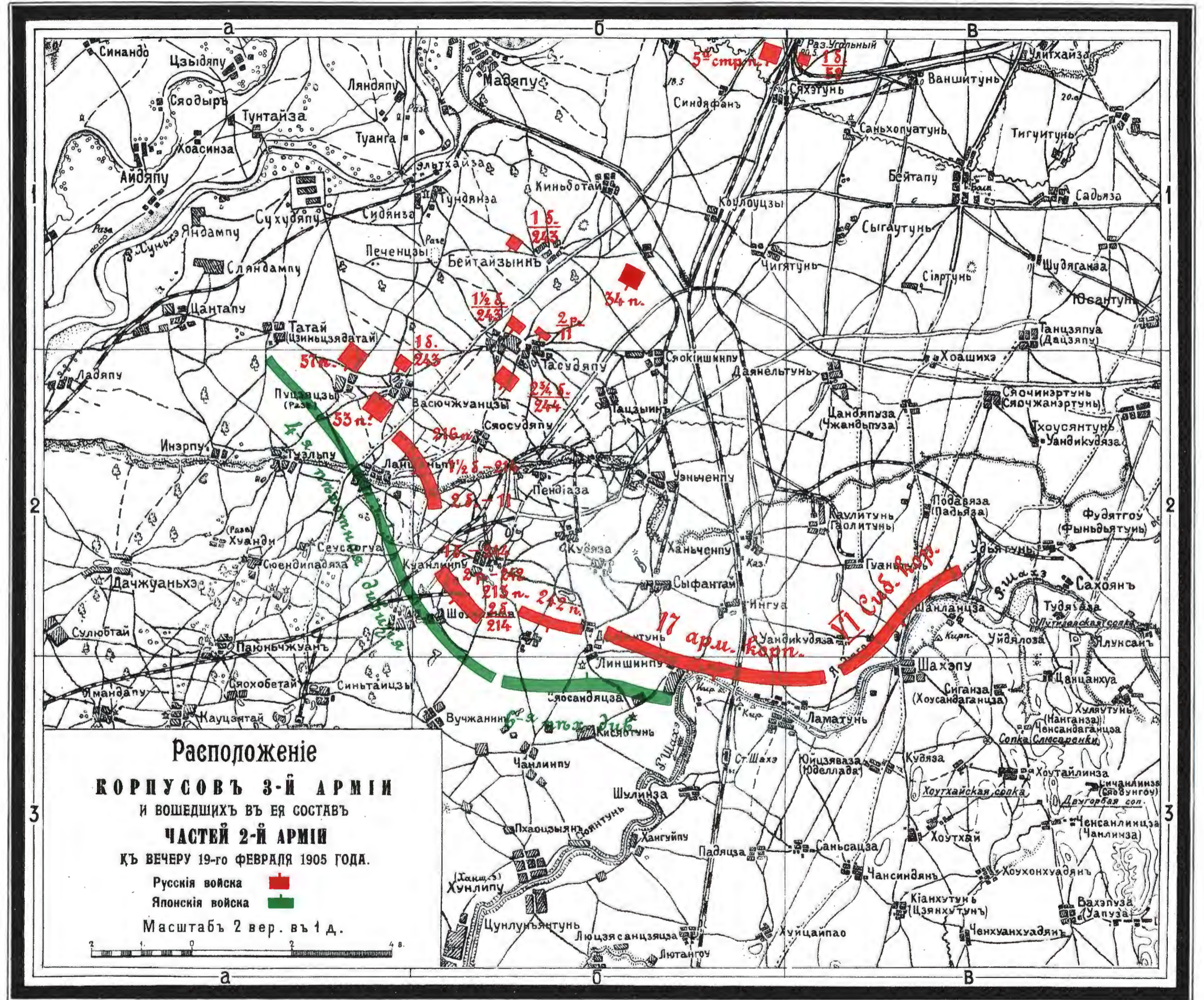
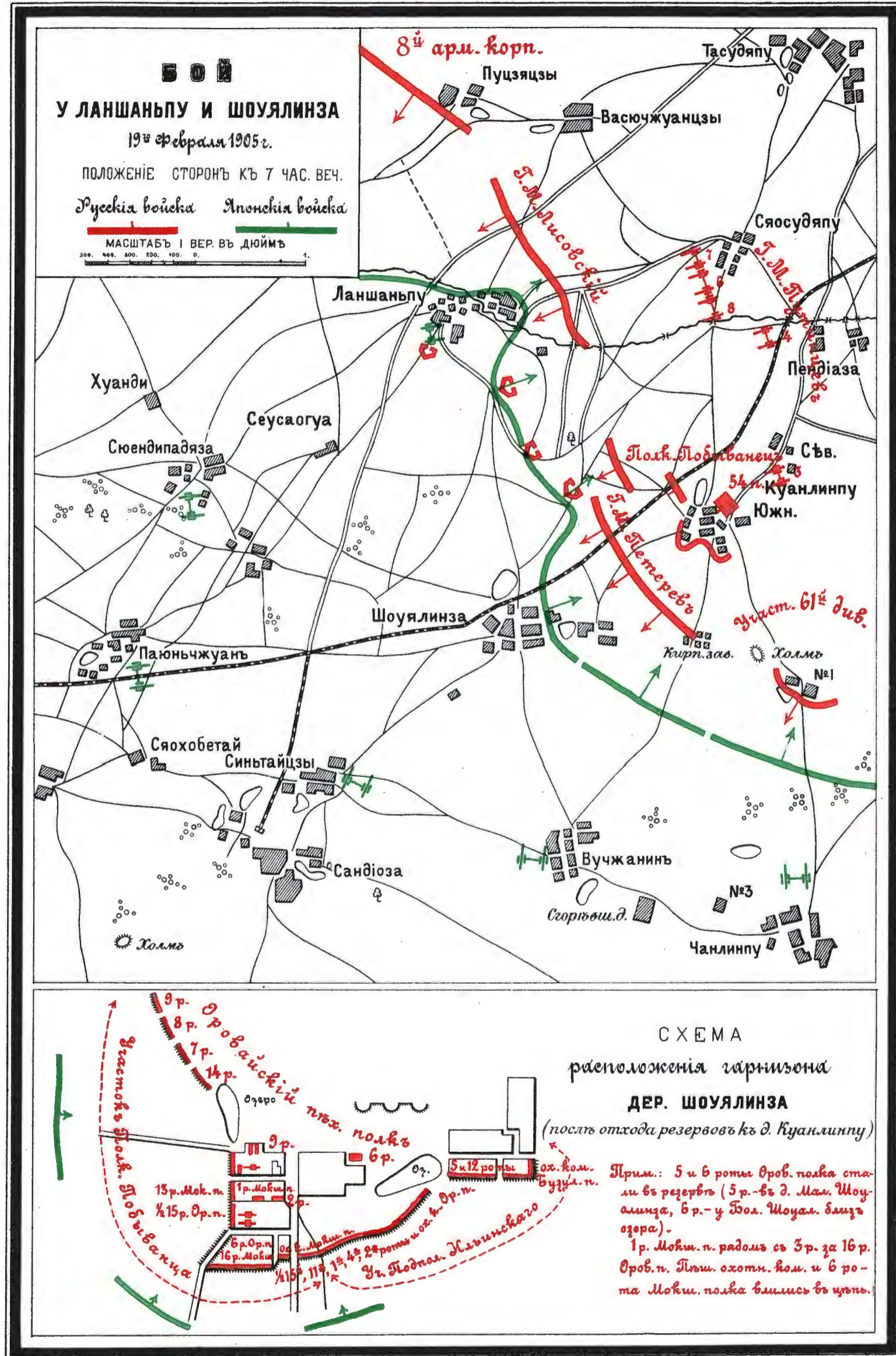
Картографич. зав. Д. Руднева, С. П. Б.



Чертежъ Корп. Военн. Топ. Капитана В. Никифорова.

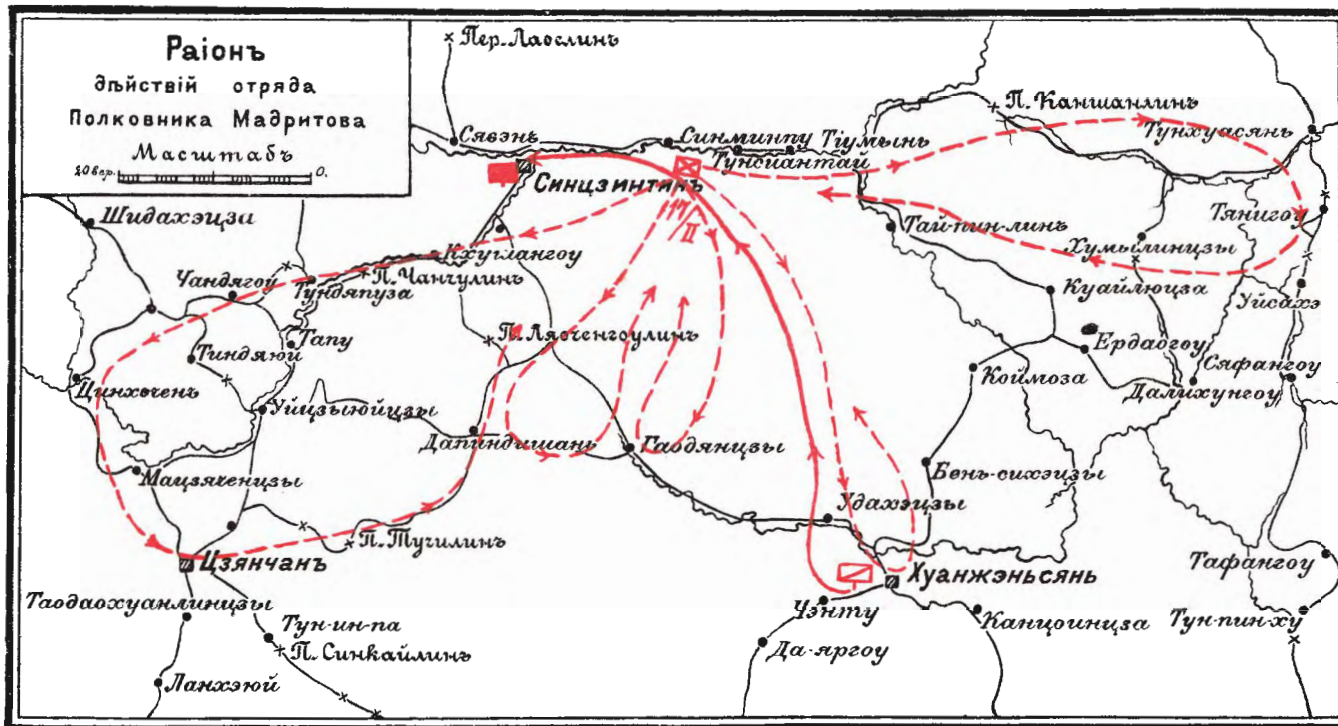


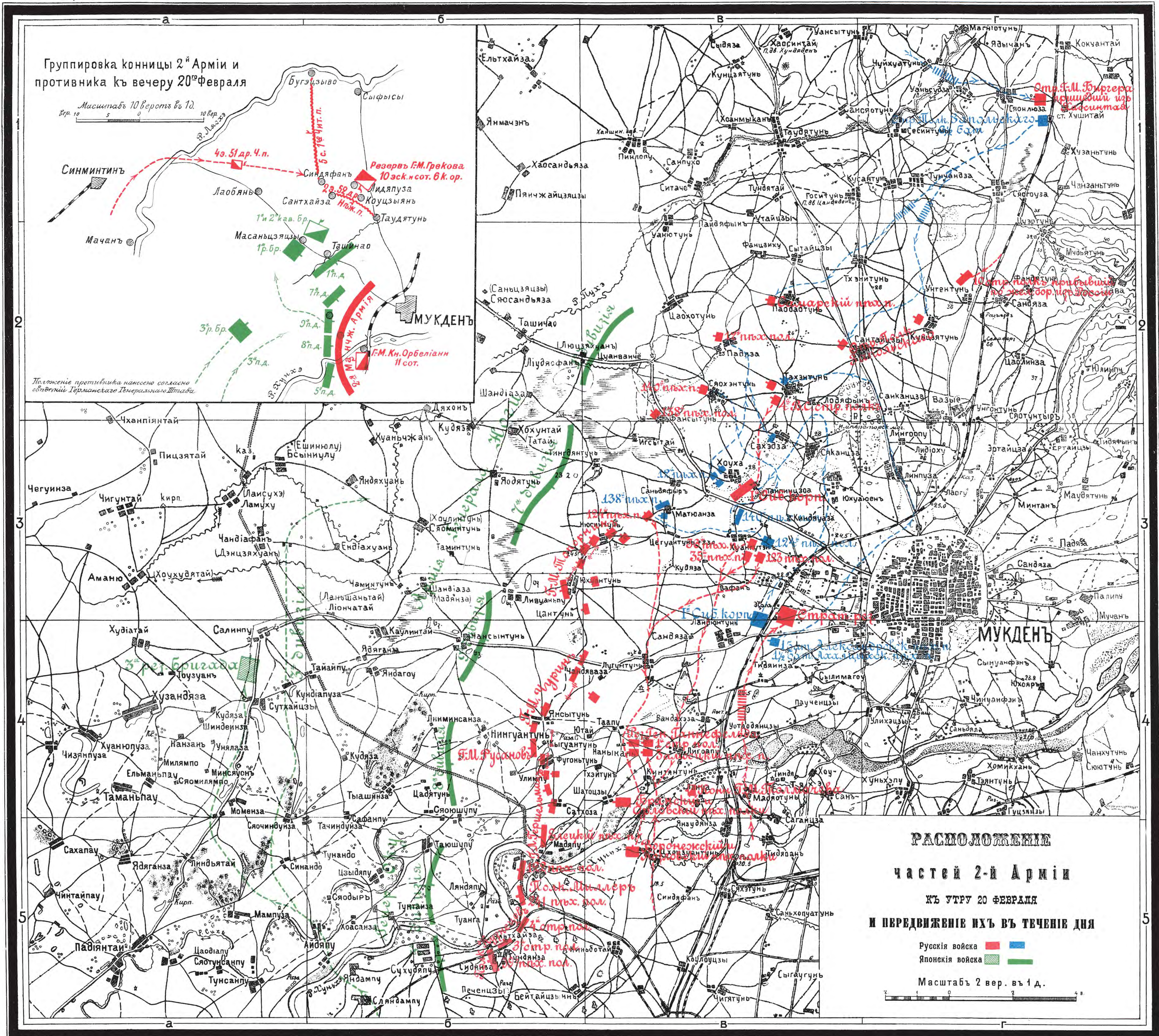
Чертежъ Корп. Военн. Топ. Капитана В. Никифорова.

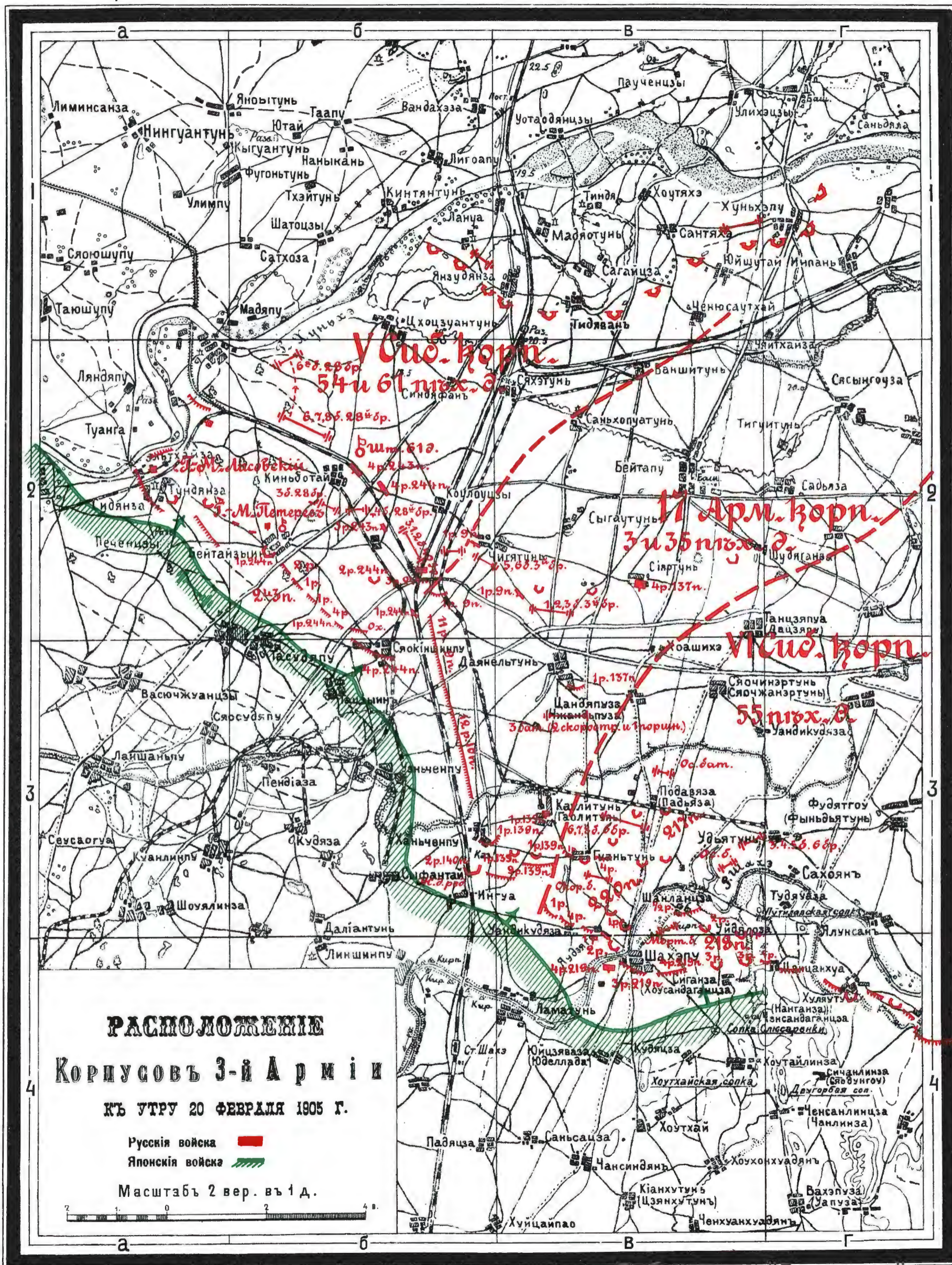


Къ тому V.

Картографическое приложение N 55.





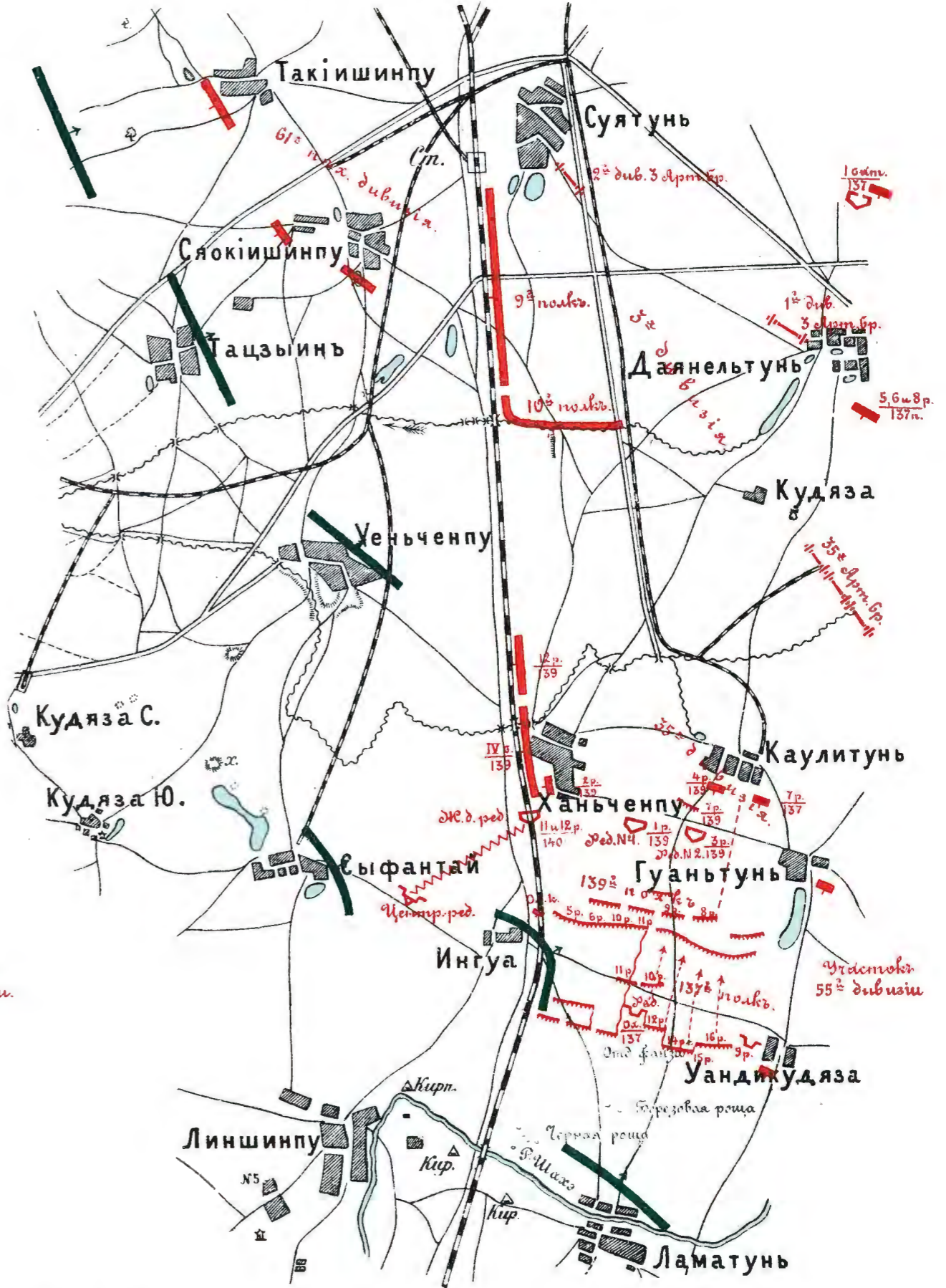
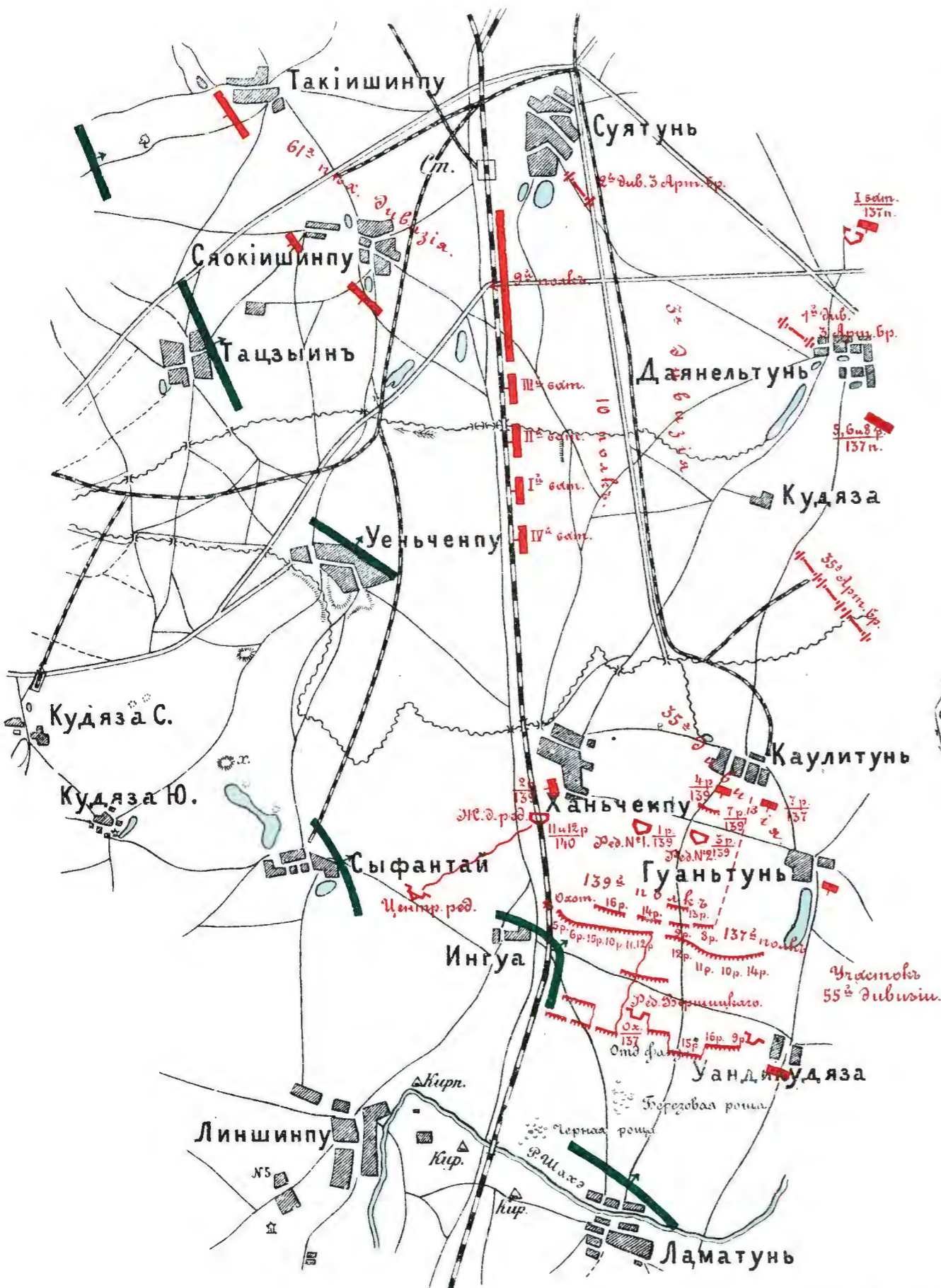
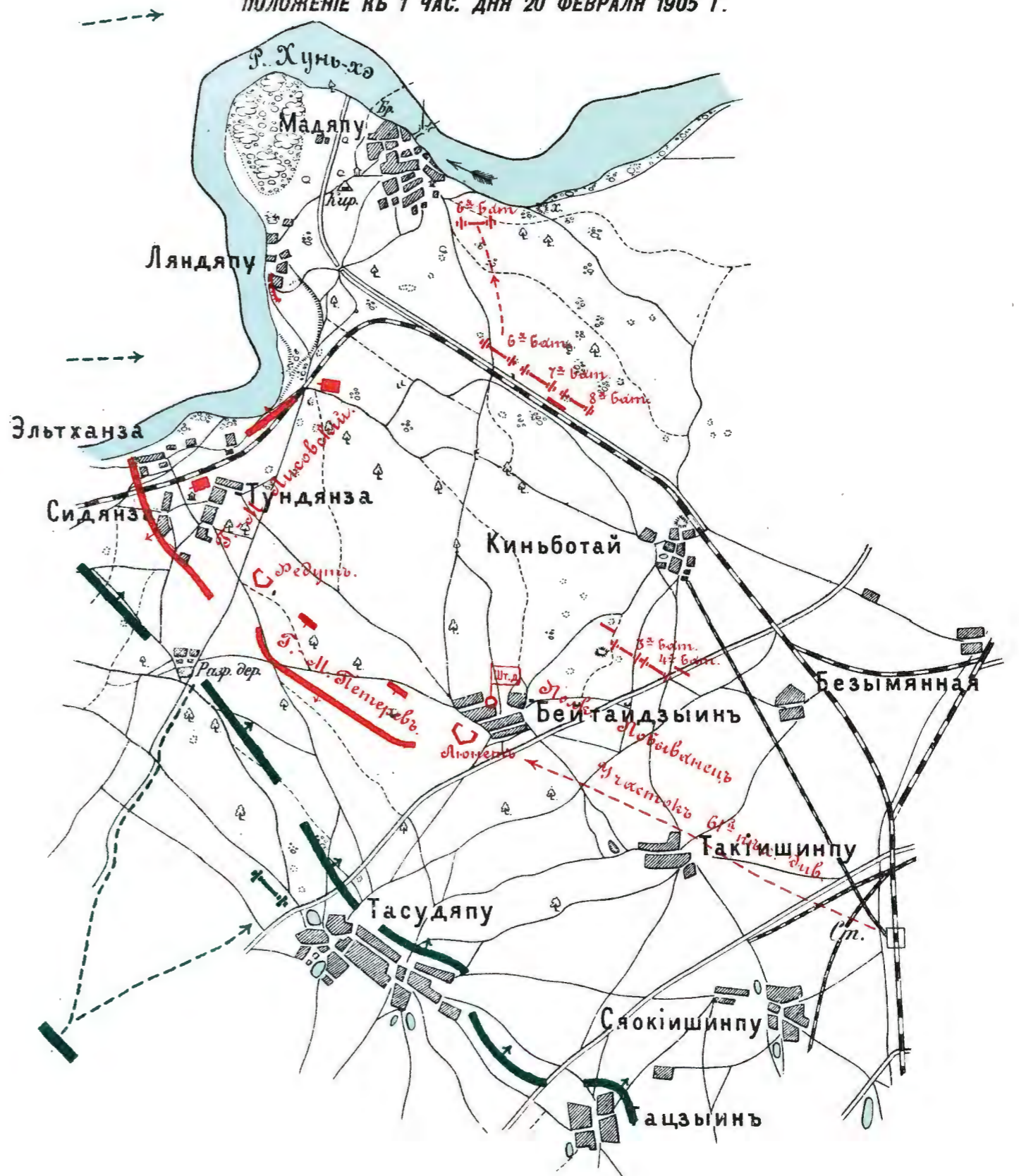
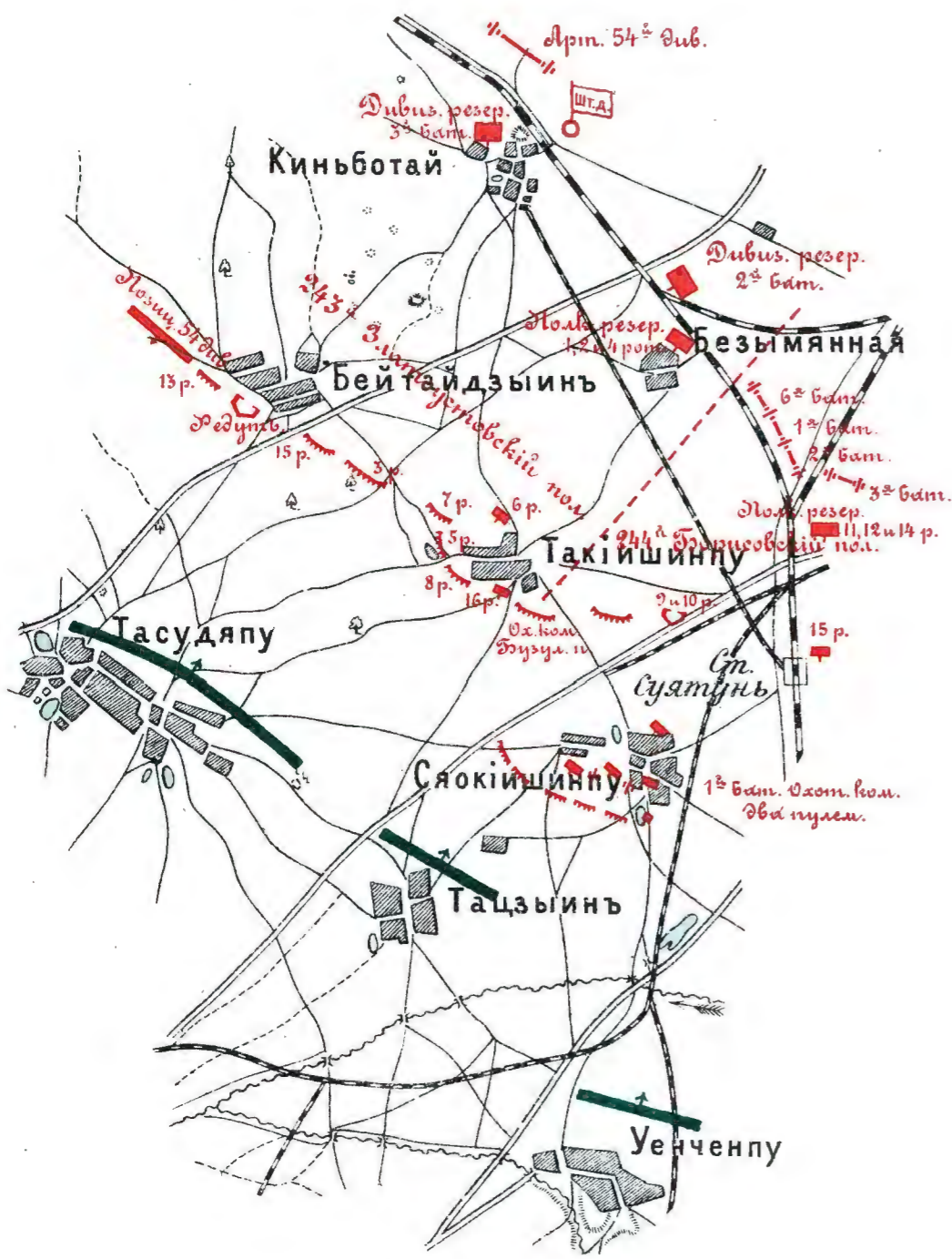


РАСПОЛОЖЕНИЕ
Корпусовъ 3-й Арміи
къ утру 20 февраля 1905 г.

Русскія войска ■
 Японскія войска ▨

Масштабъ 2 вер. въ 1 д.



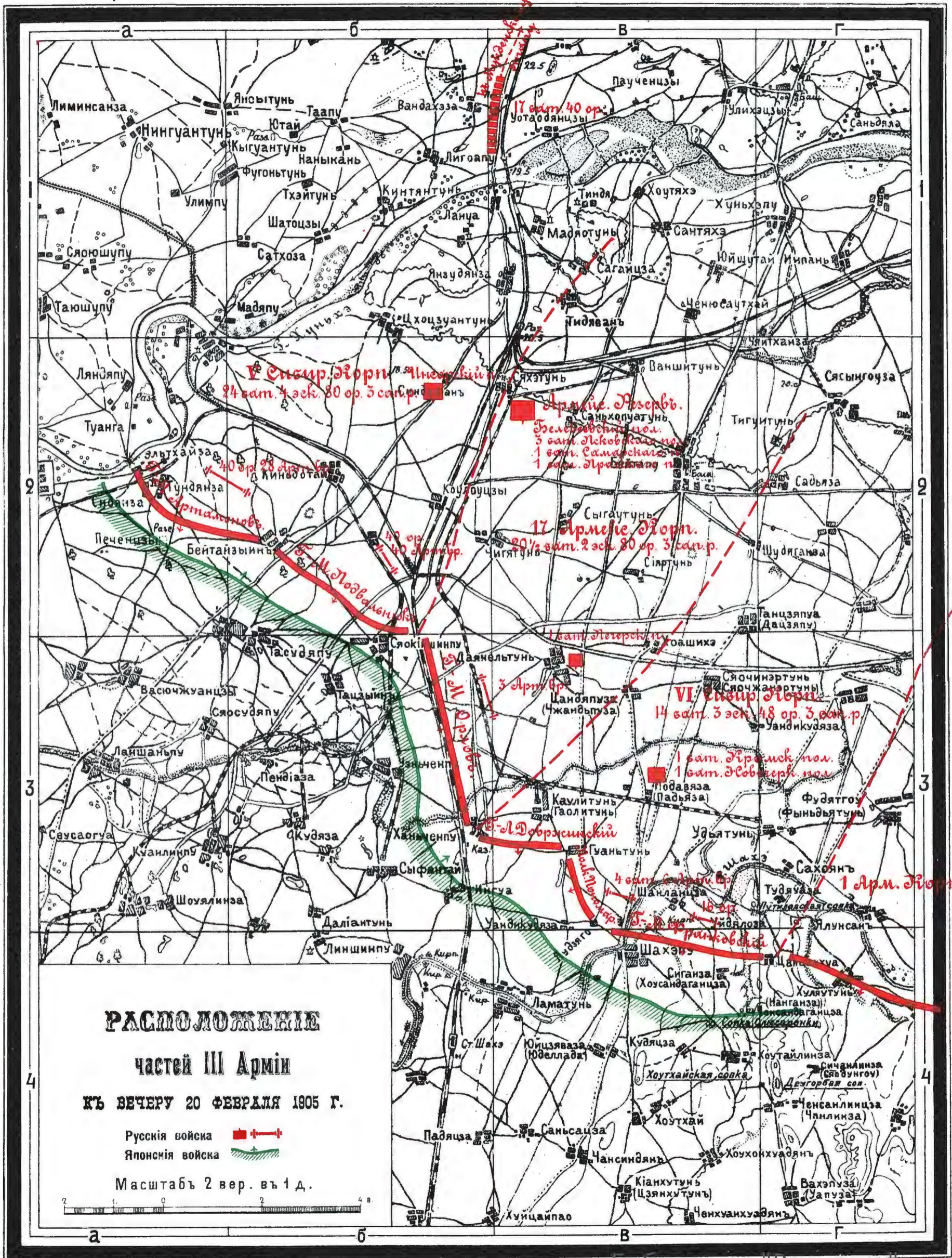


— Русскія войска — Японскія войска

МАСШТАБЪ

1 верста въ дюймъ.

500 300 200 0 500 1000 сажен.



РАСПОЛОЖЕНИЕ

частей III Арміи

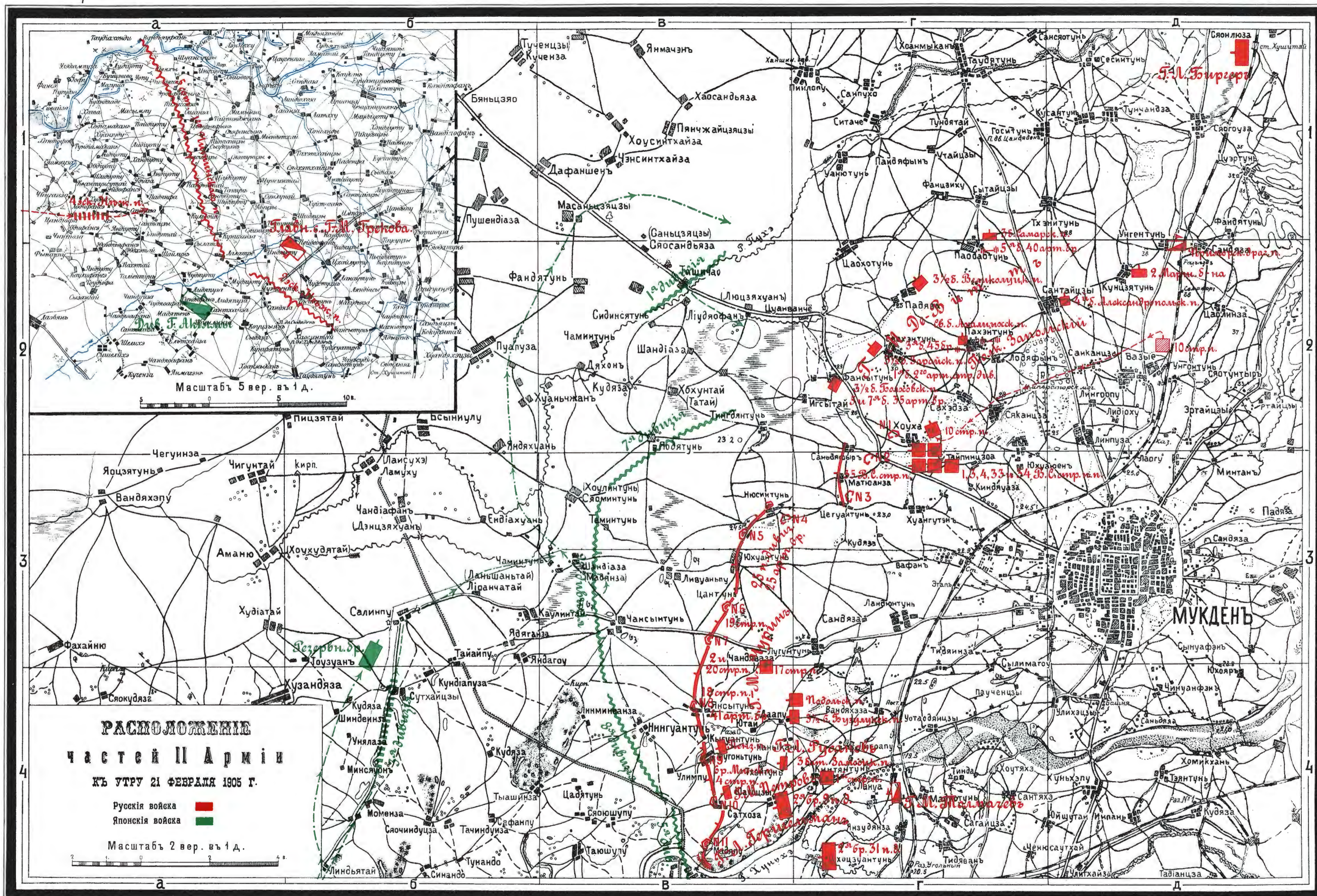
къ ВЕЧЕРУ 20 ФЕВРАЛЯ 1905 г.

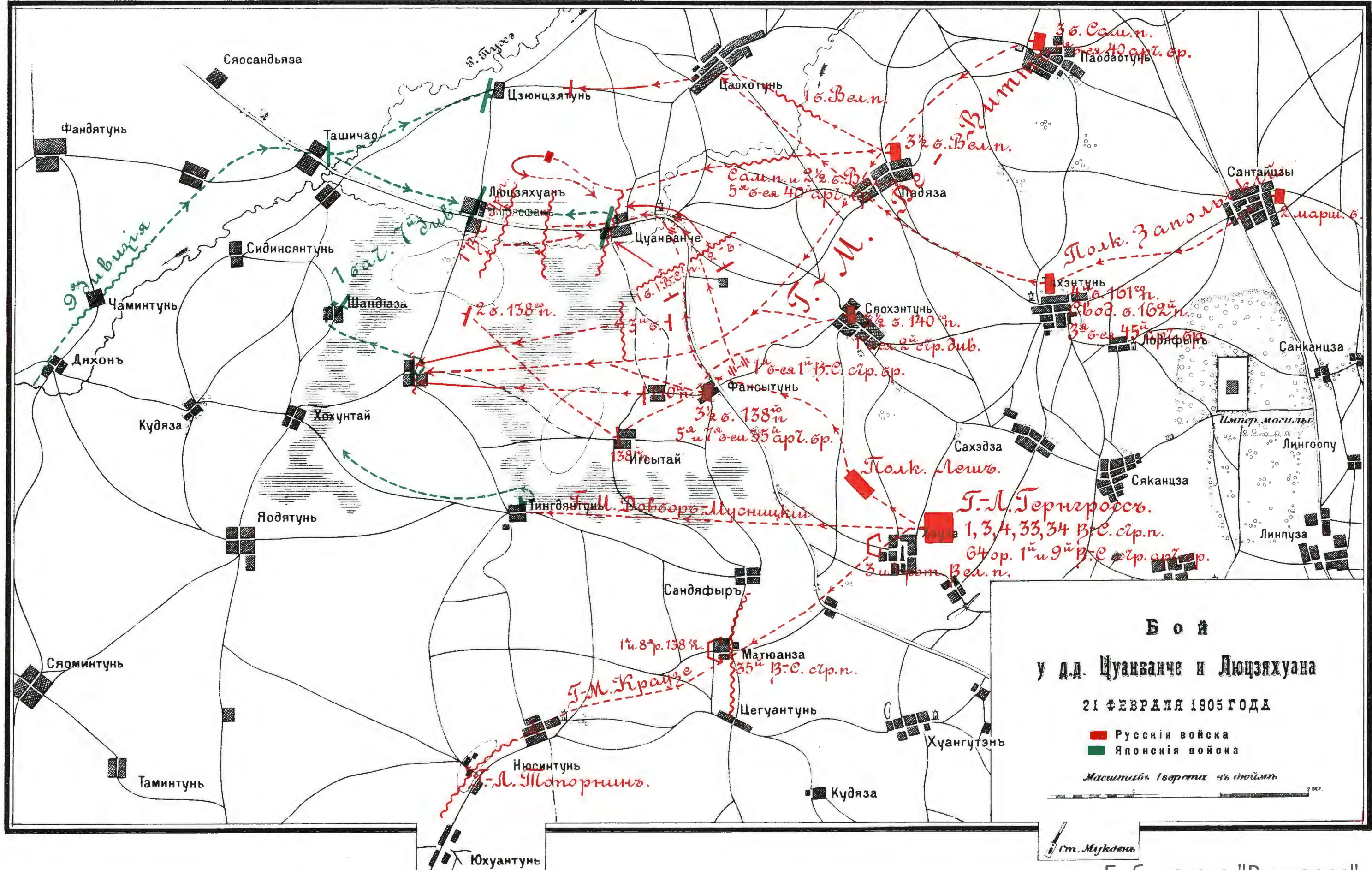
Русскія войска [red square symbol]

Японскія войска [green hatched area symbol]

Масштабъ 2 вер. въ 1 д.







N 67.

ВОЙ У БЕЙТАЙЦЫИНА

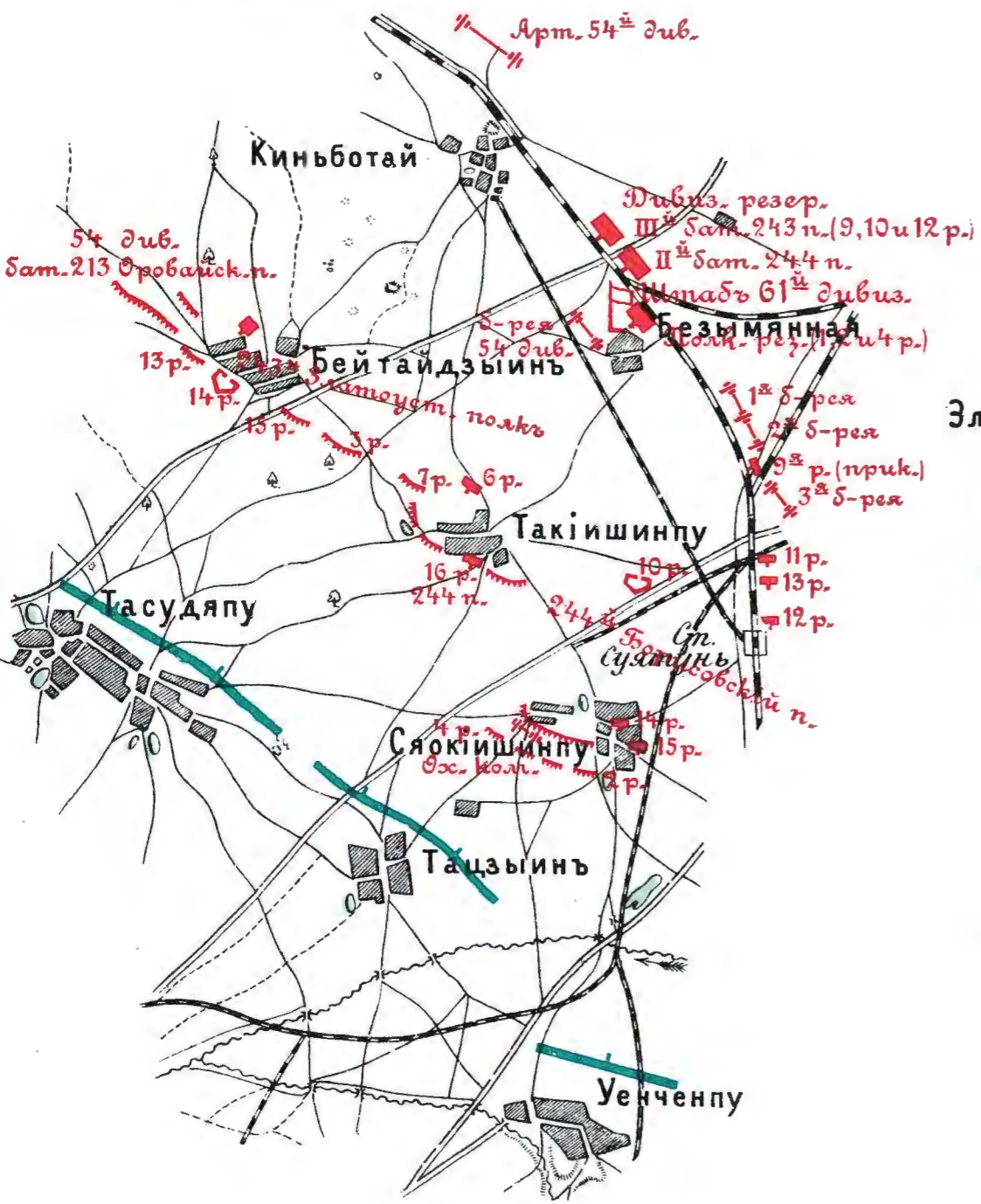
ПОЛОЖЕНІЕ ВЪ 3 ЧАС. ДНЯ 21 ФЕВРАЛЯ 1905 Г.



N 66.

РАСПОЛОЖЕНІЕ ЧАСТЕЙ 61 ПѢХ. ДИВИЗИИ

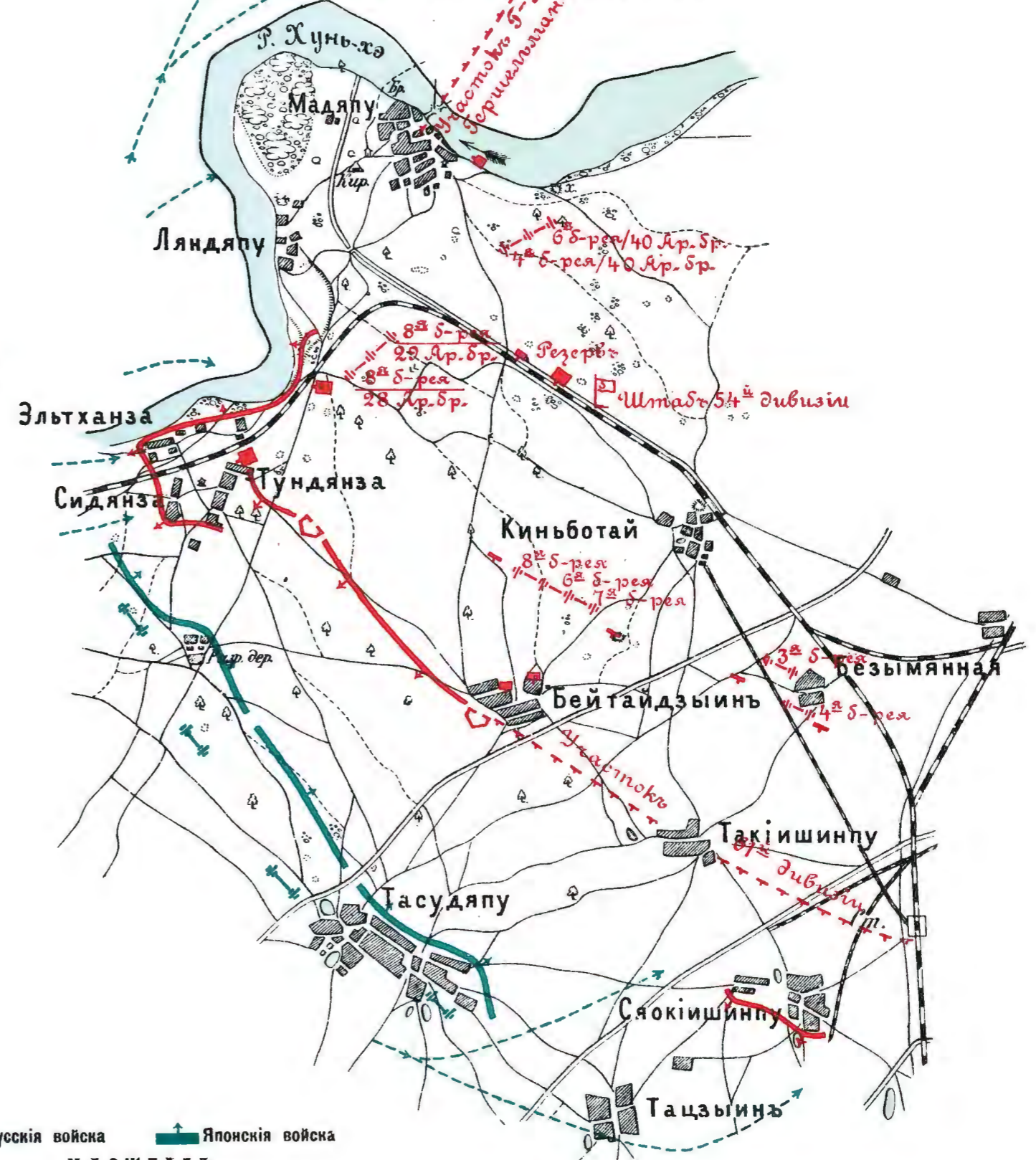
НЪ УТРУ 21 ФЕВРАЛЯ 1905 Г.



N 74.

ВОЙ У БЕЙТАЙЦЫИНА

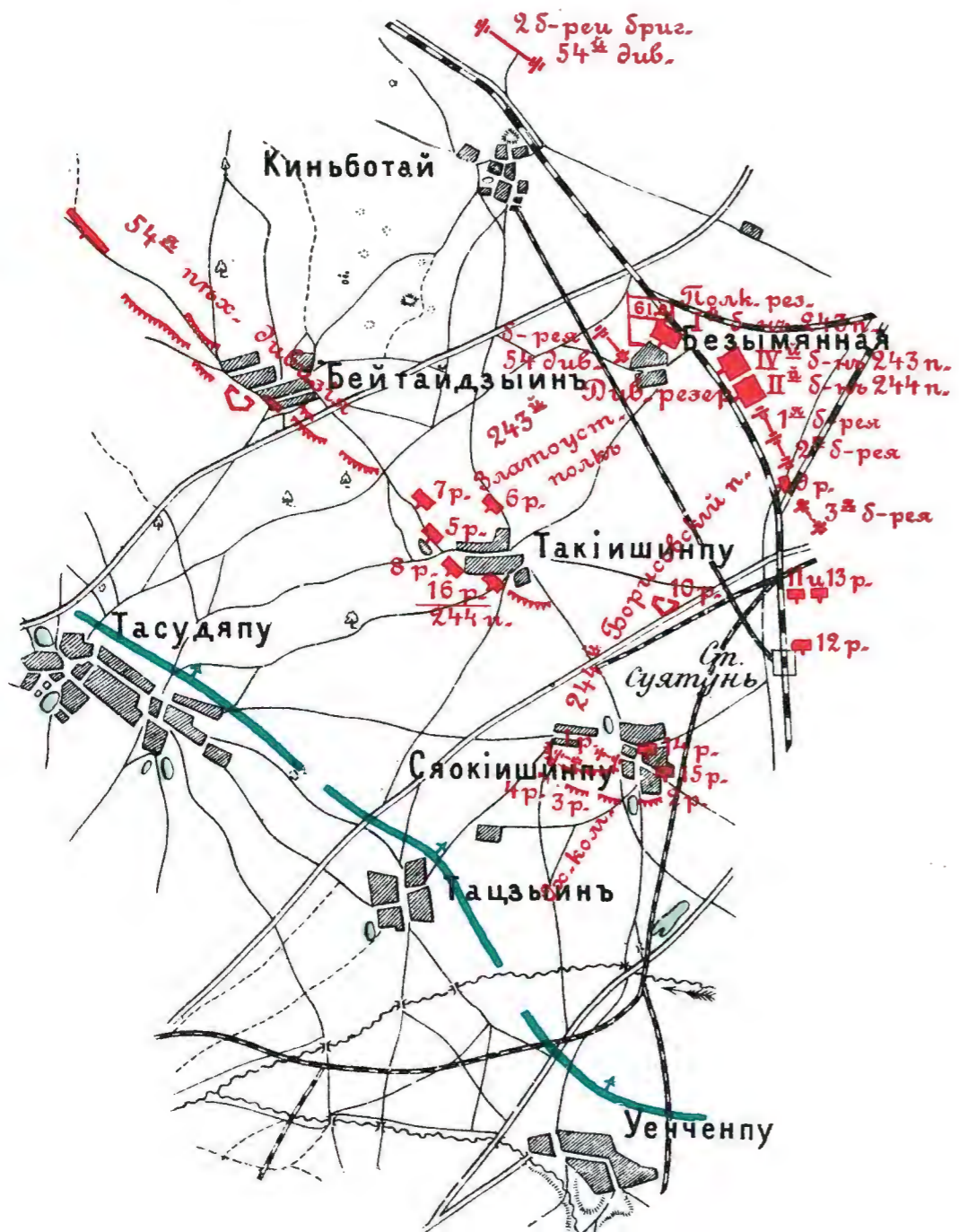
ПОЛОЖЕНІЕ ОН. 1 ЧАС. ДНЯ 22 ФЕВРАЛЯ 1905 Г.



N 73.

РАСПОЛОЖЕНІЕ ЧАСТЕЙ 61 ПѢХ. ДИВИЗИИ

НЪ УТРУ 22 ФЕВРАЛЯ 1905 Г.



Русскія войска Японскія войска

МАСШТАБЪ

1 верста въ дюймъ.

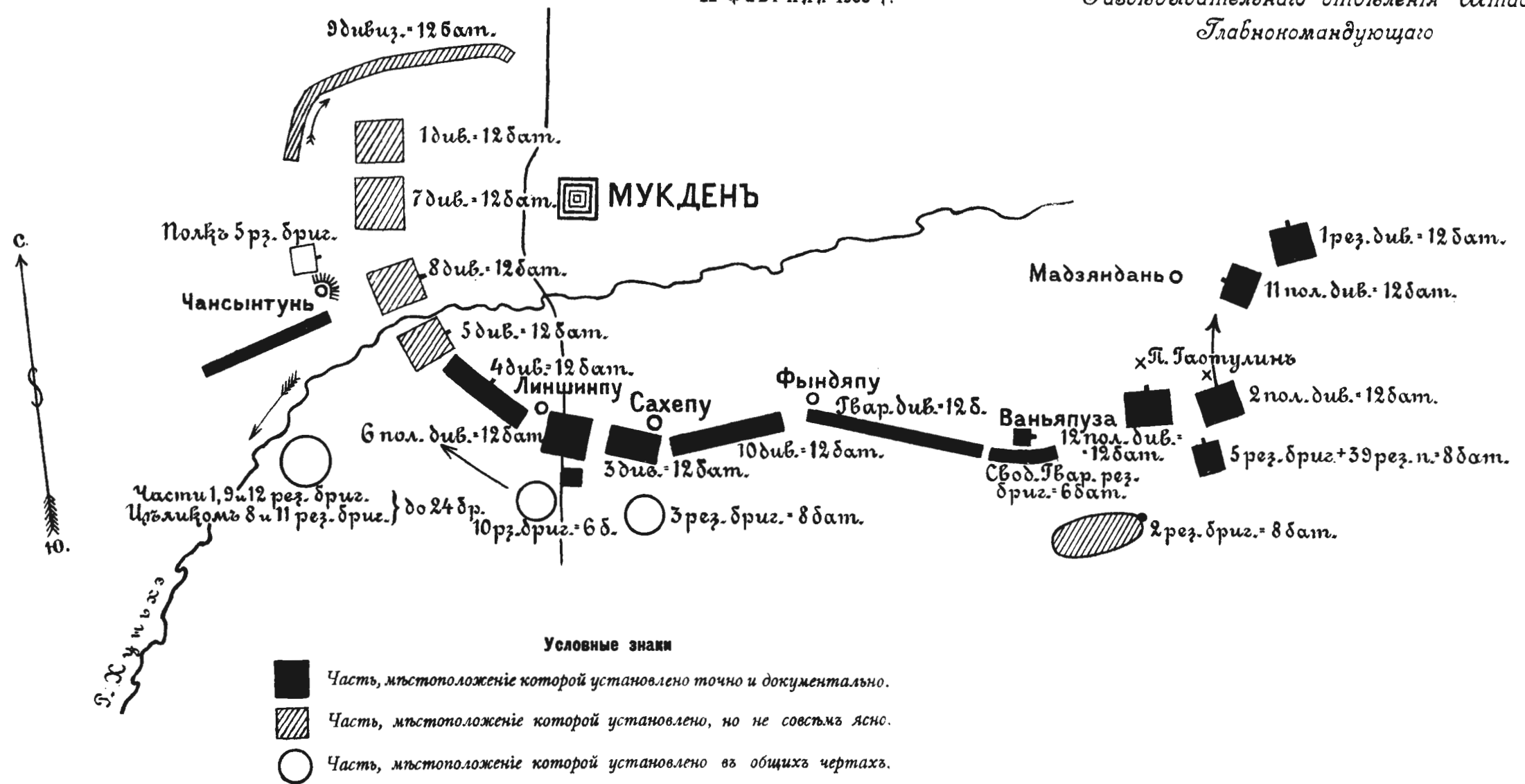
0 100 200 300 400 500 600 700 800 900 1000 саженъ

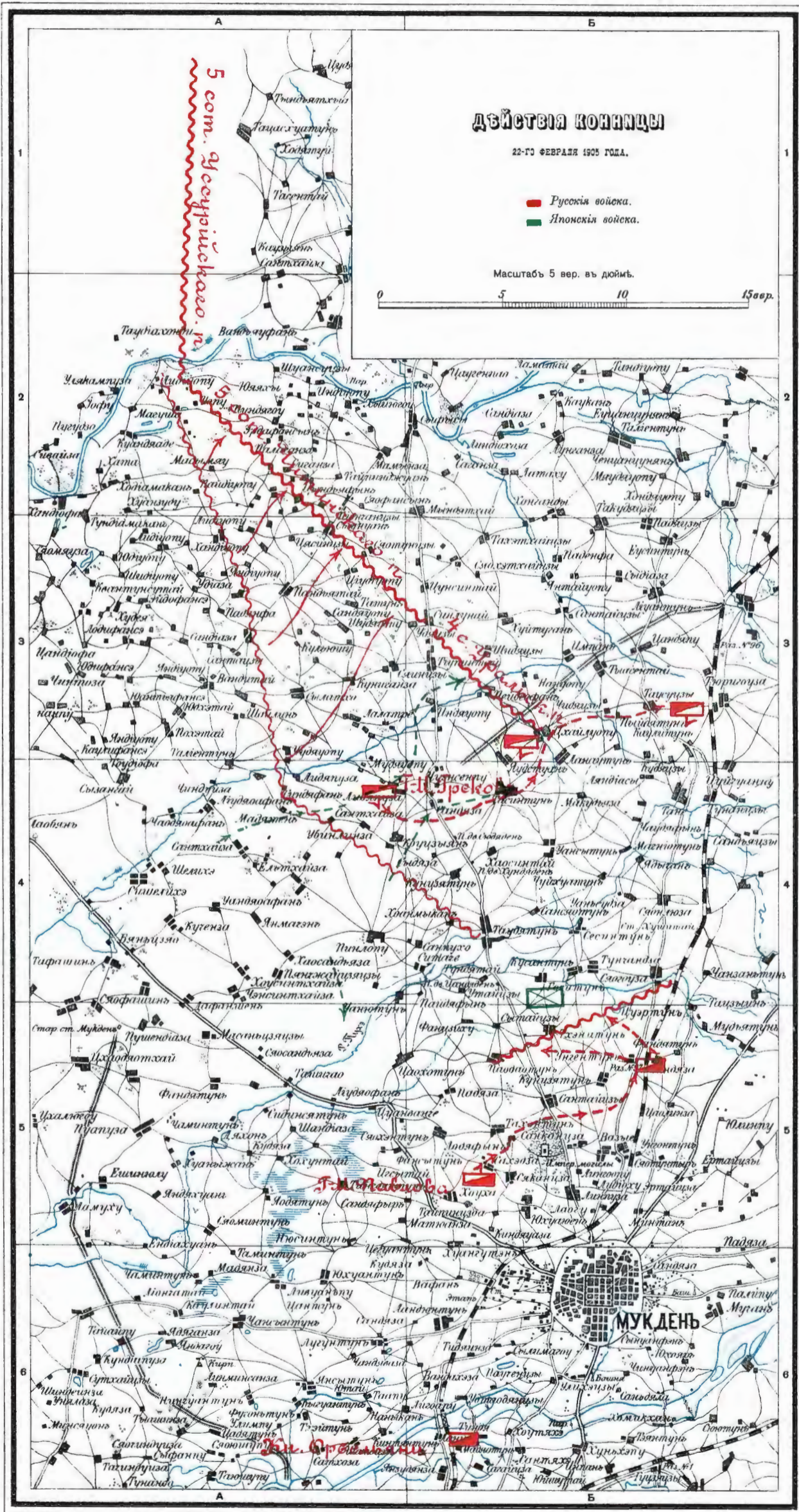
С х е м а

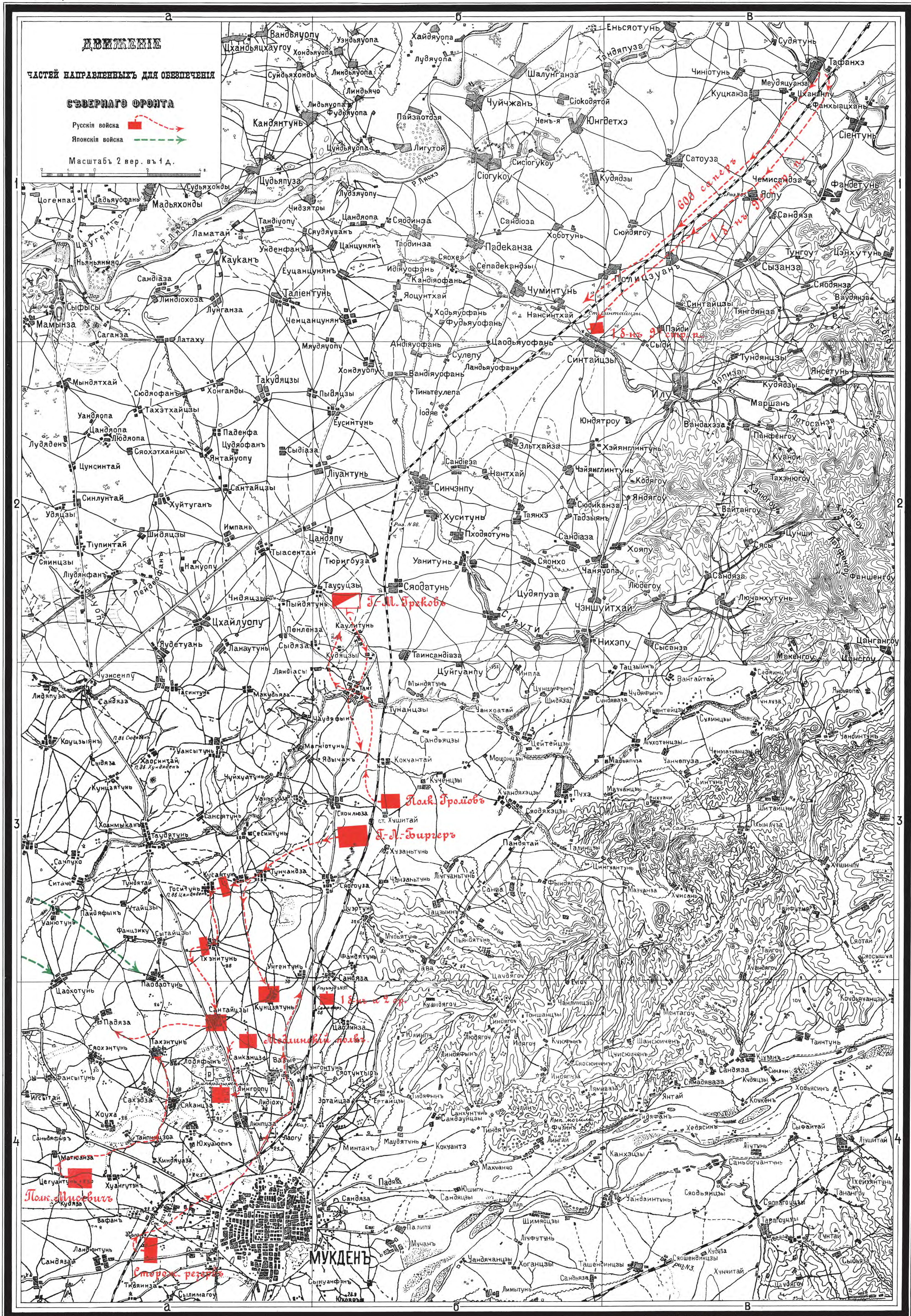
РАСПОЛОЖЕНІЯ ЯПОНЦЕВЪ

22 ФЕВРАЛЯ 1905 Г.

*Копія со схемы къ сводкѣ № 20
Развѣдывательнаго отдѣленія Штаба
Главкомаандующаго*







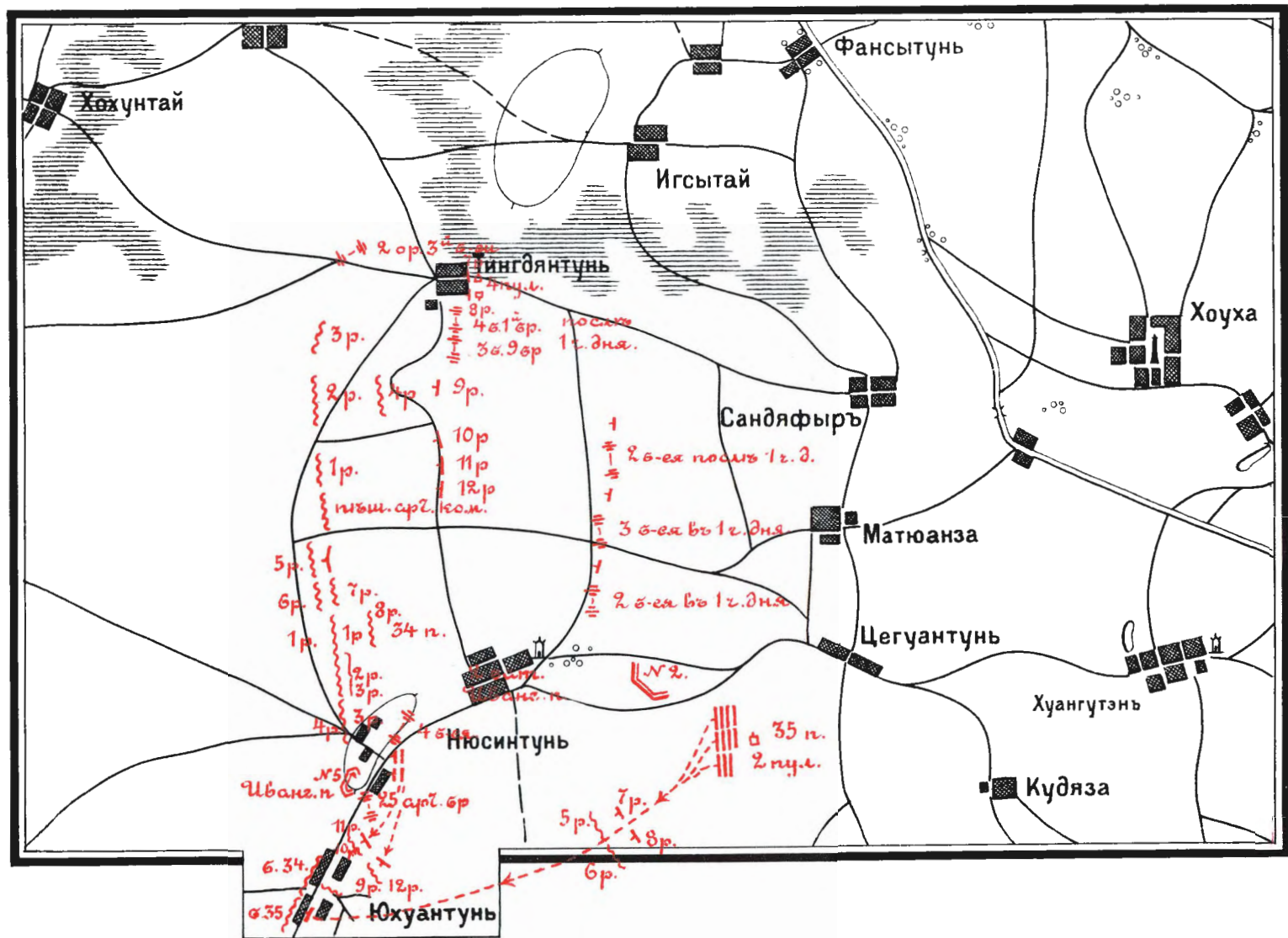
Расположеніе и дѣйствія

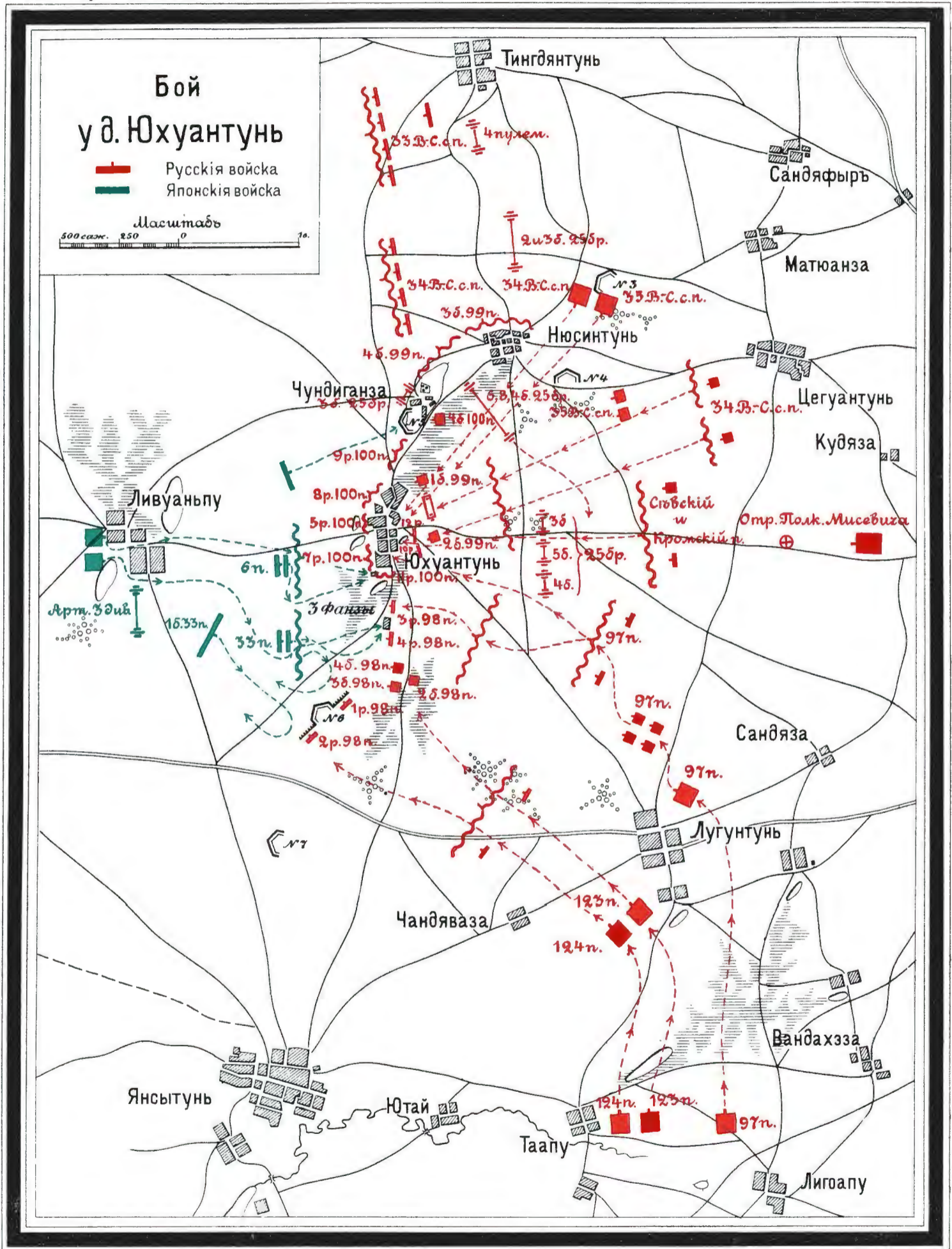
ЧАСТЕЙ ОТРЯДА

Г.-Л. БЕРНГРОССА

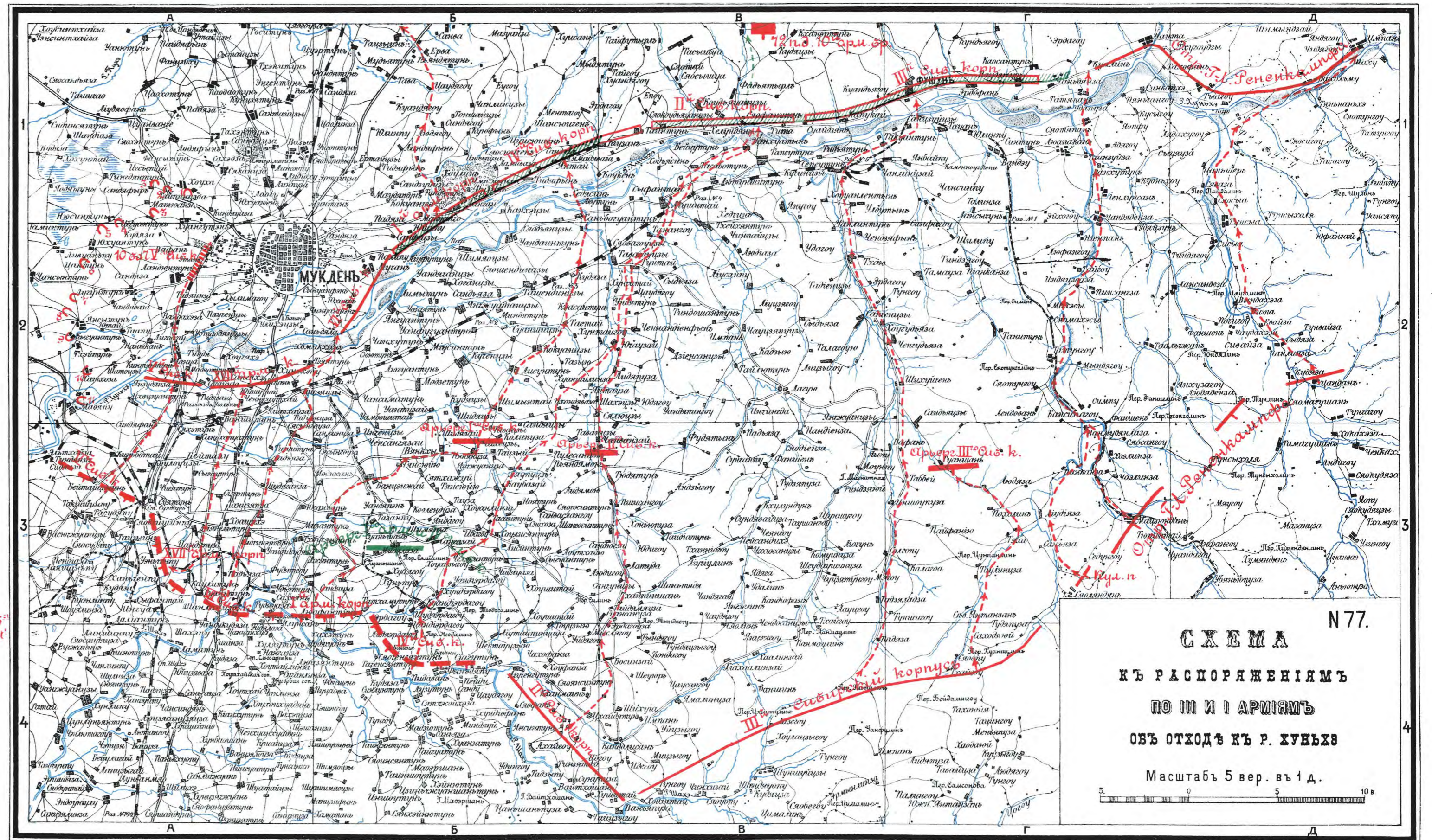
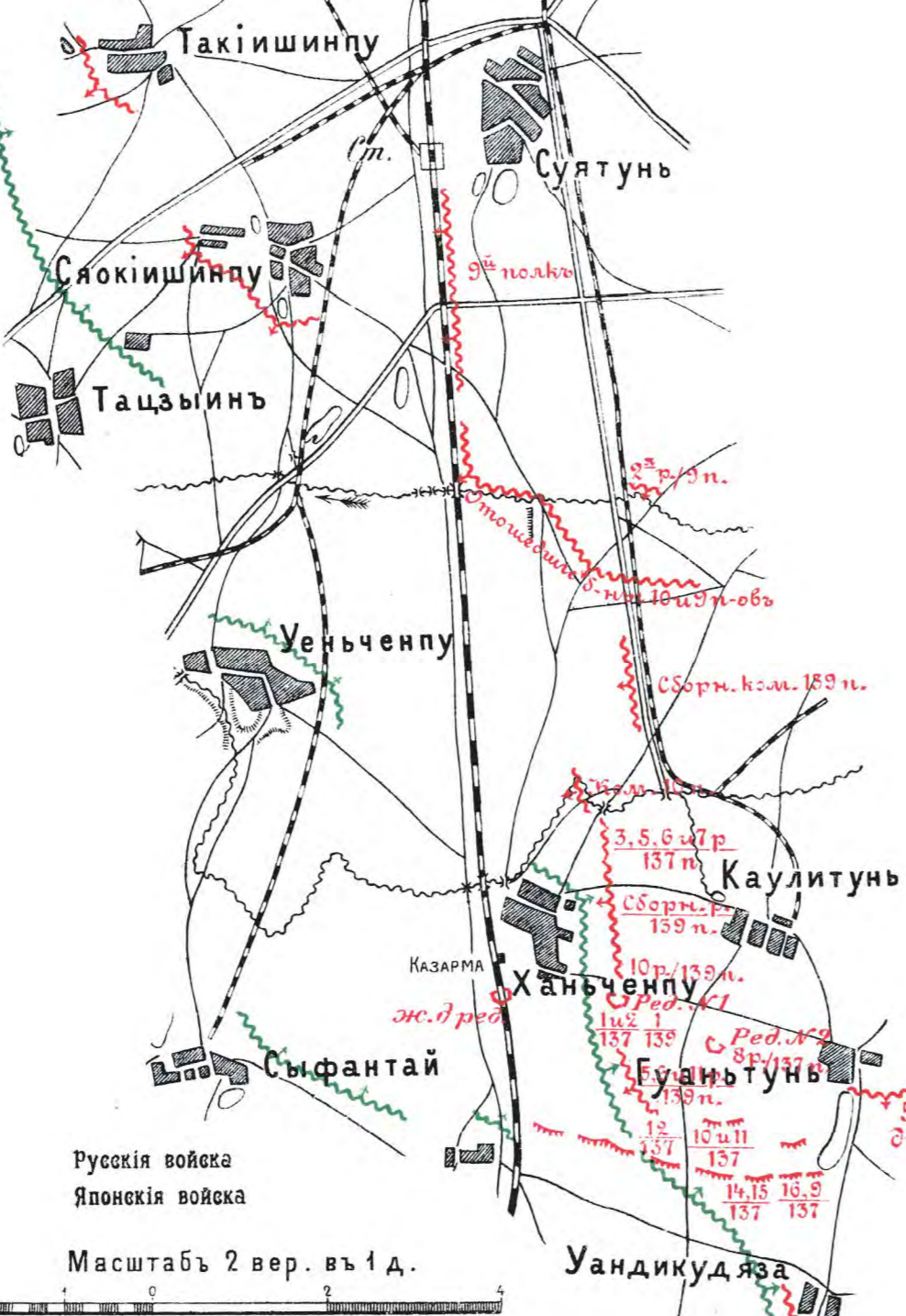
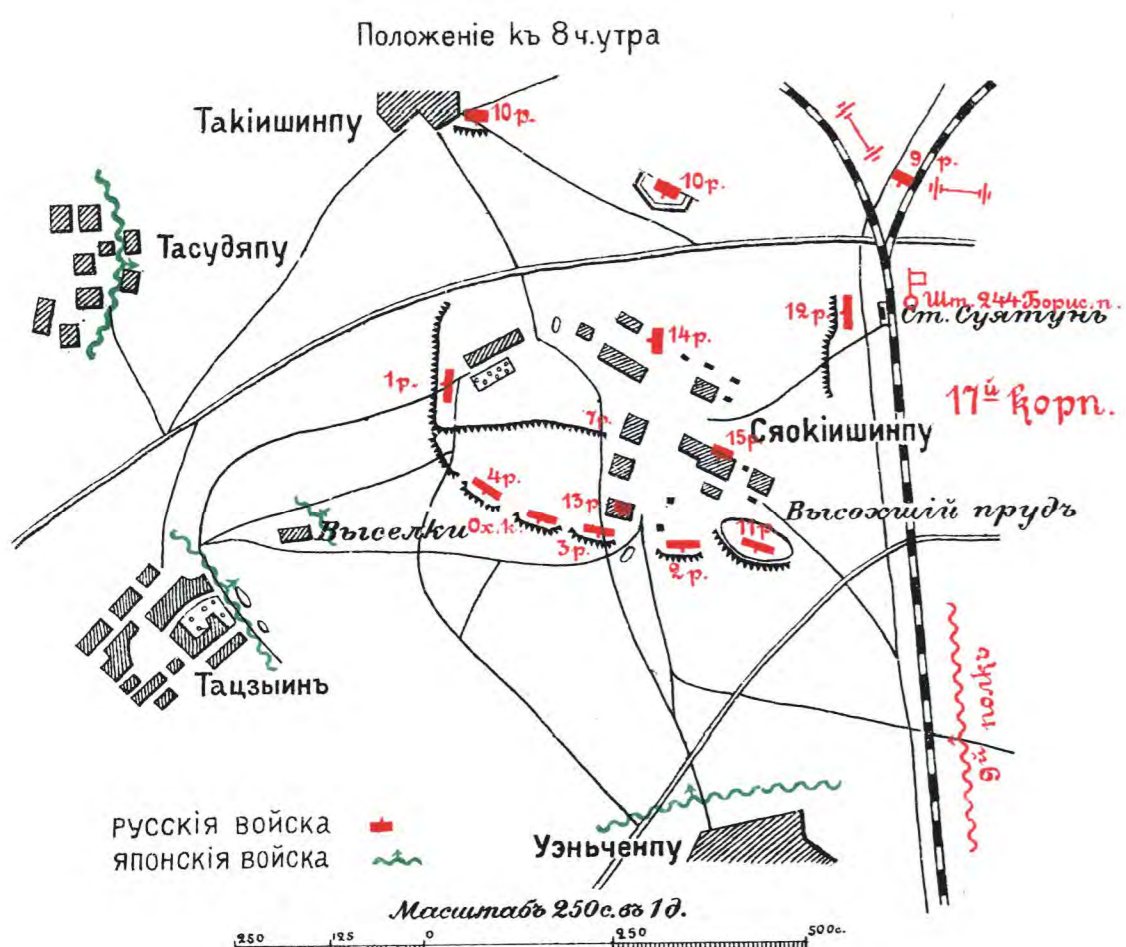
22 ФЕВРАЛЯ 1905 ГОДА

Масштабъ 1 верста въ дюймъ

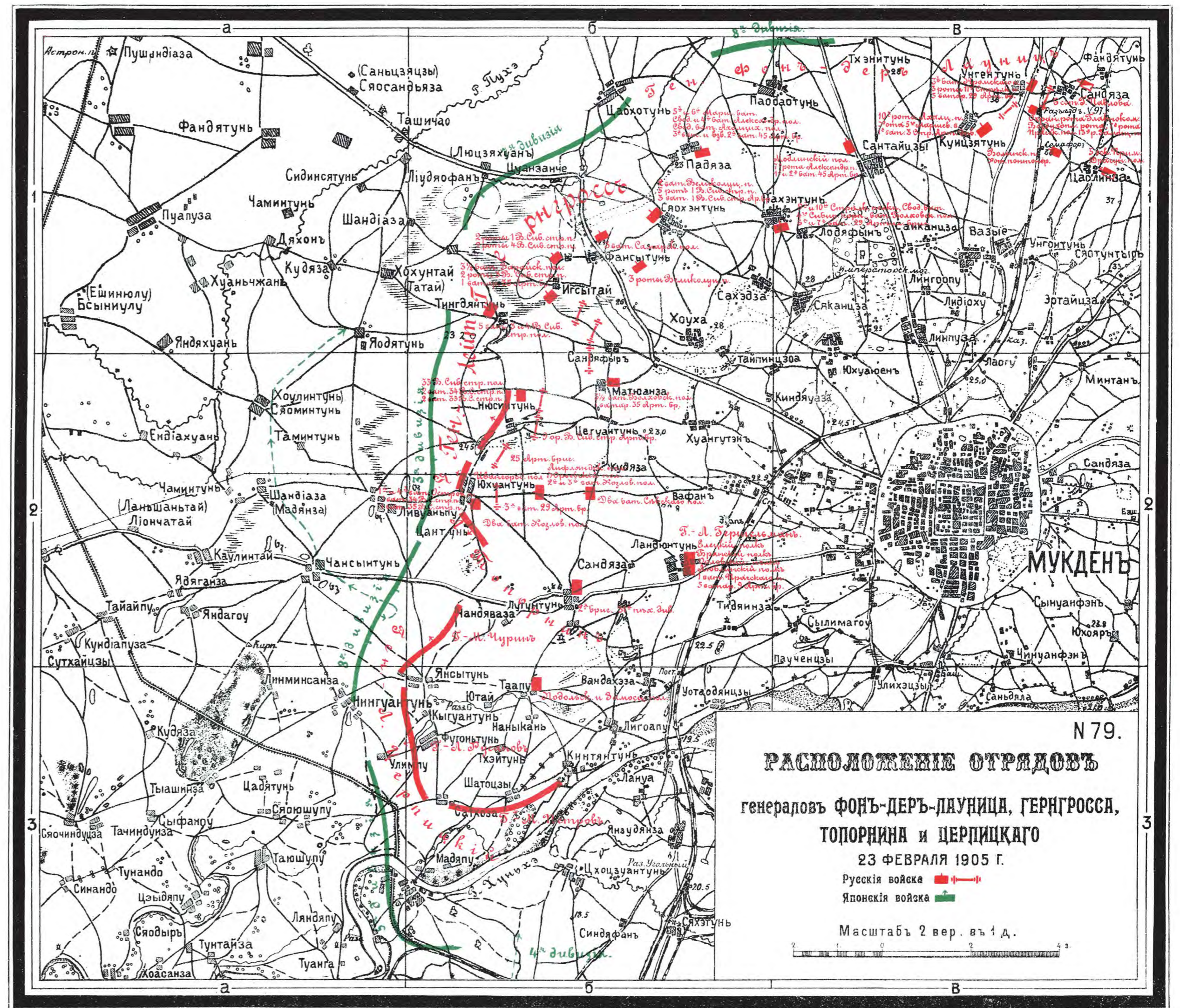
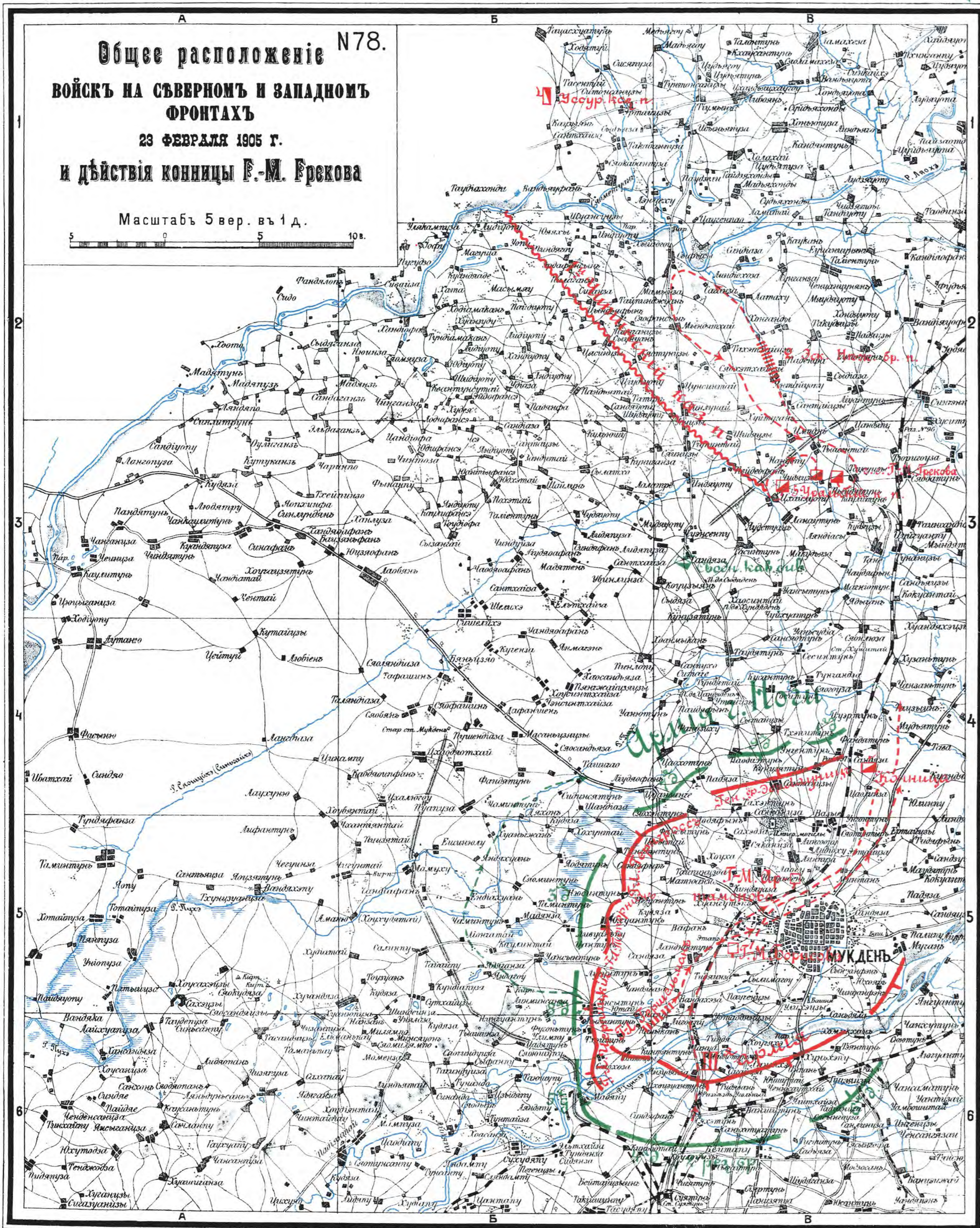


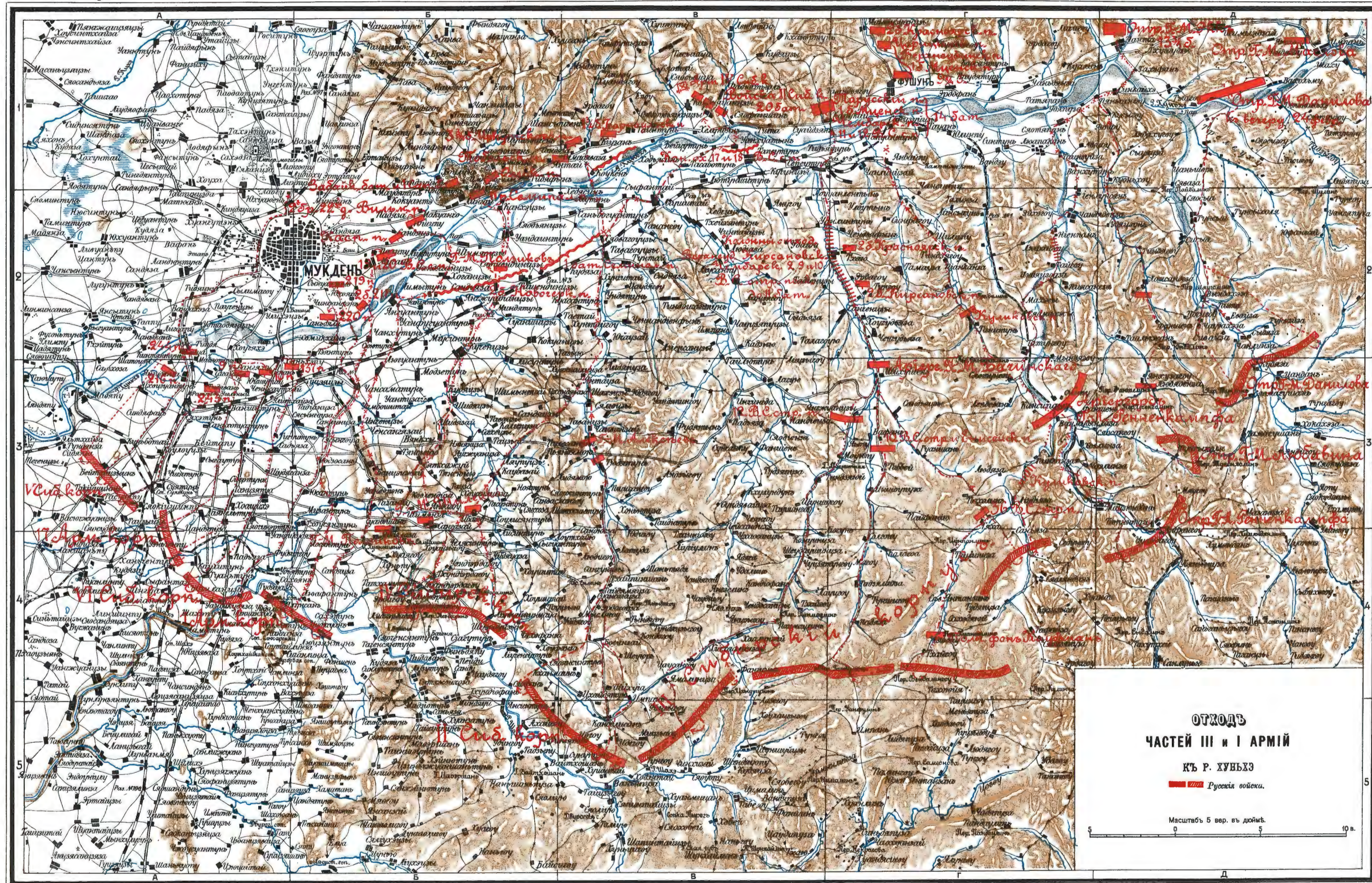


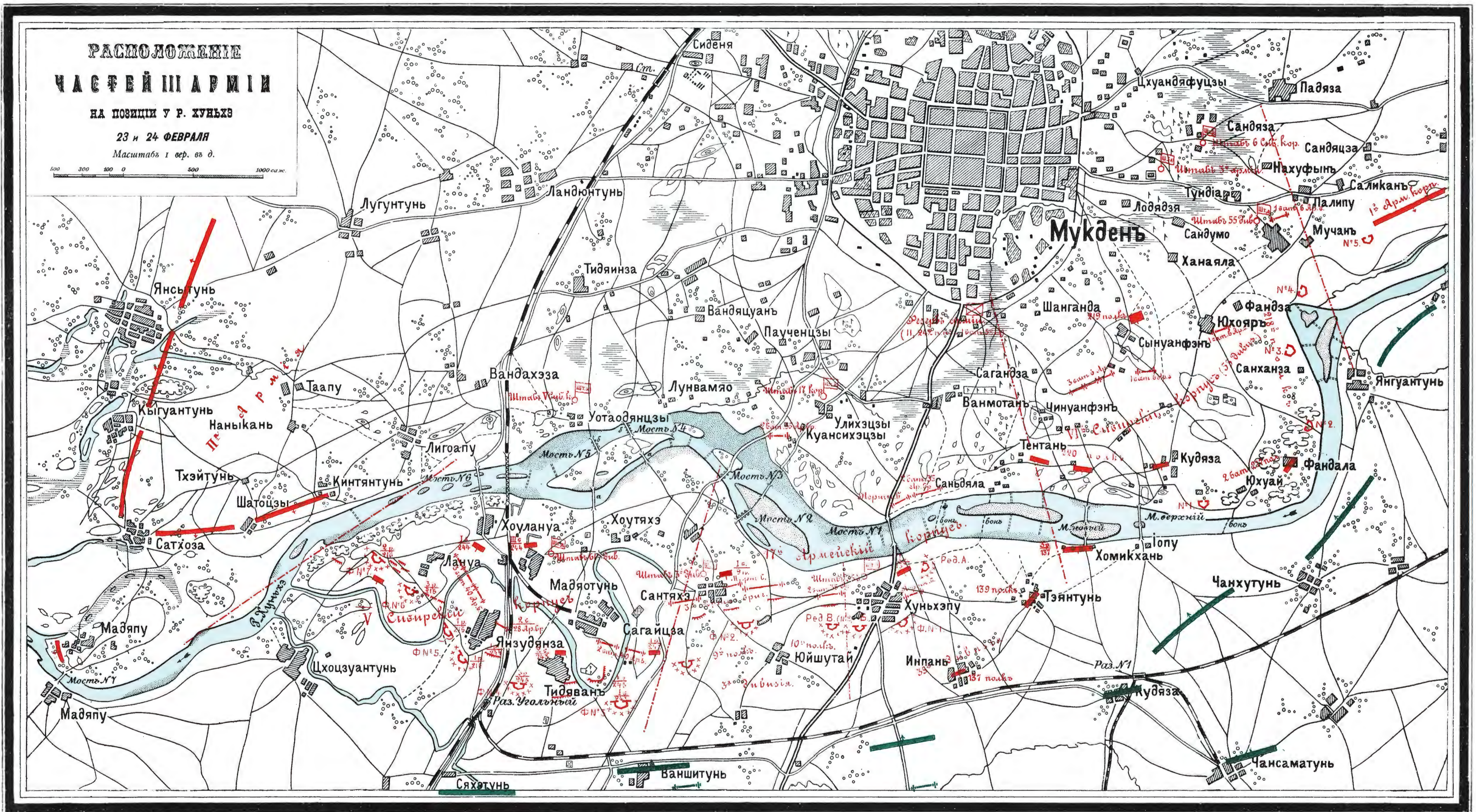
Бой у д. Сяюкишинпу N 75.
22 февраля 1905 г.



Общее расположение N 78.
войскъ на сѣверномъ и западномъ
фронтахъ
23 февраля 1905 г.
и дѣйствія конницы Е. М. Грескова







Чертеж Корп. Военн. Топ. Капитанъ В. Никифоровъ.

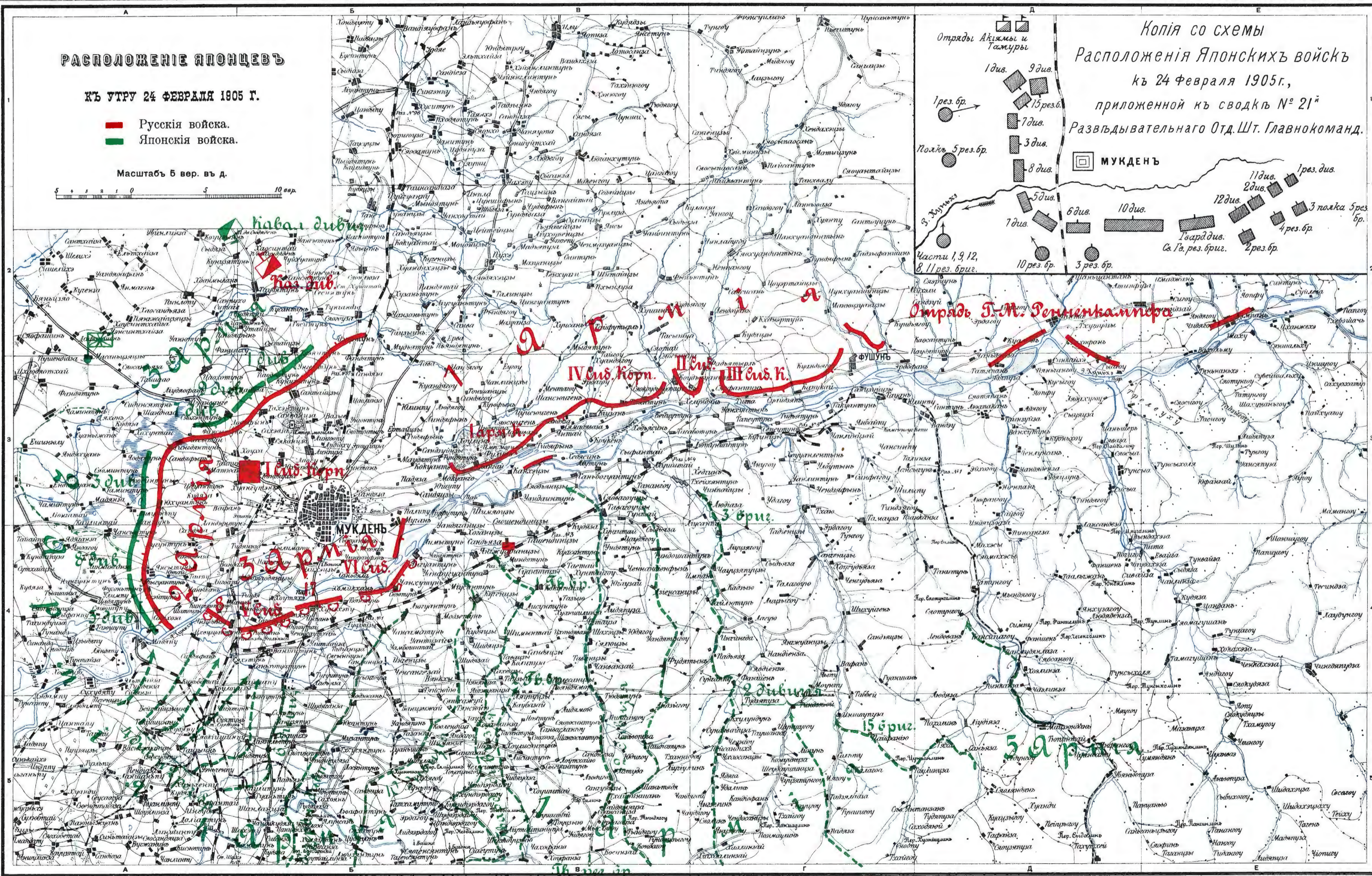
Картографич. зав. Д. Руднева Нои пер. д. 5. СПб.

РАСПОЛОЖЕНИЕ ЯПОНЦЕВЪ

КЪ УТРУ 24 ФЕВРАЛЯ 1905 Г.

- Русскія войска.
- Японскія войска.

Масштабъ 5 вер. въ д.



АТАКА ДЕР. ТХЭНИТУНЬ

24 Февраля 1905 г.

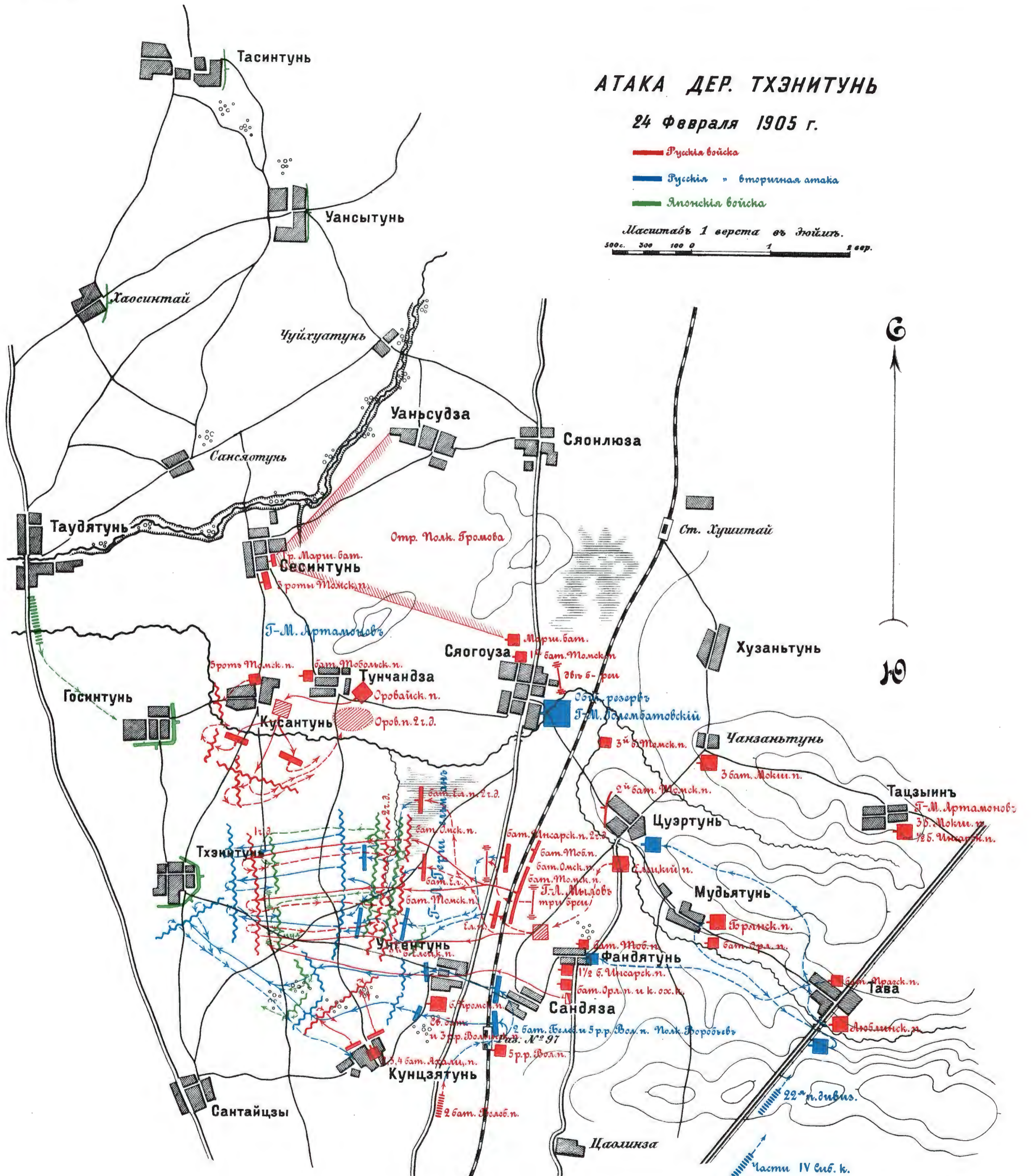
— Русскія войска

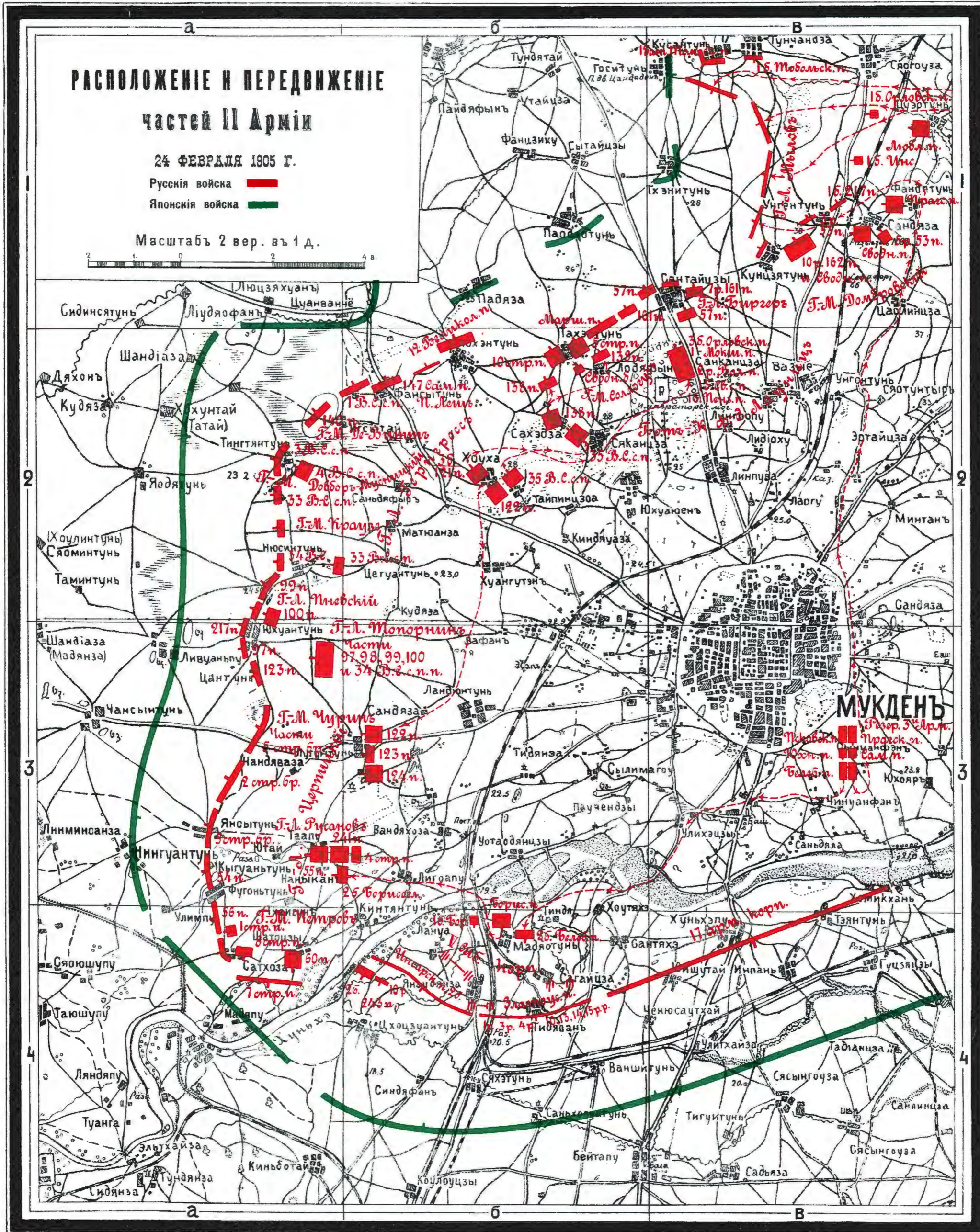
— Русскія " вторичная атака

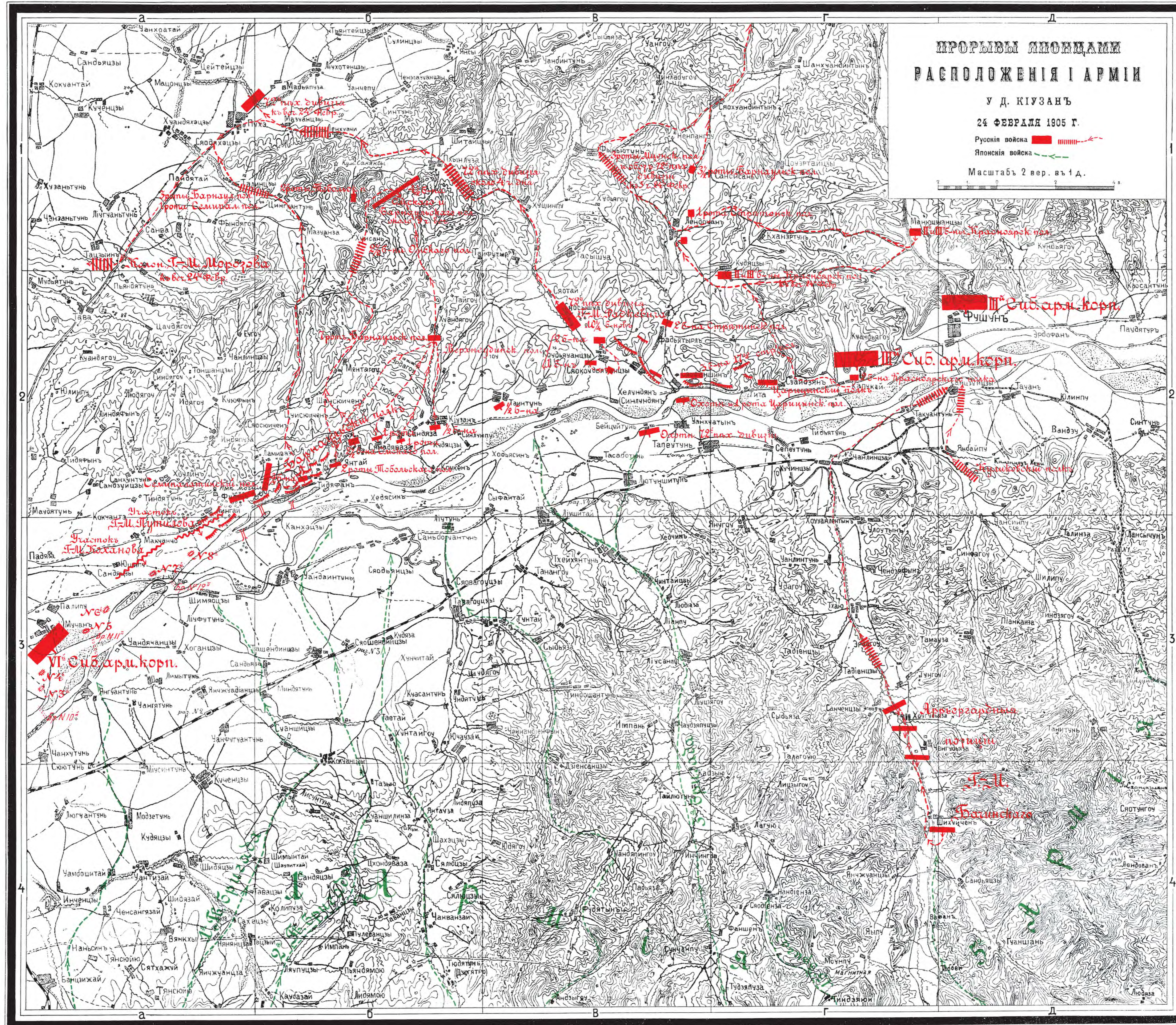
— Японскія войска

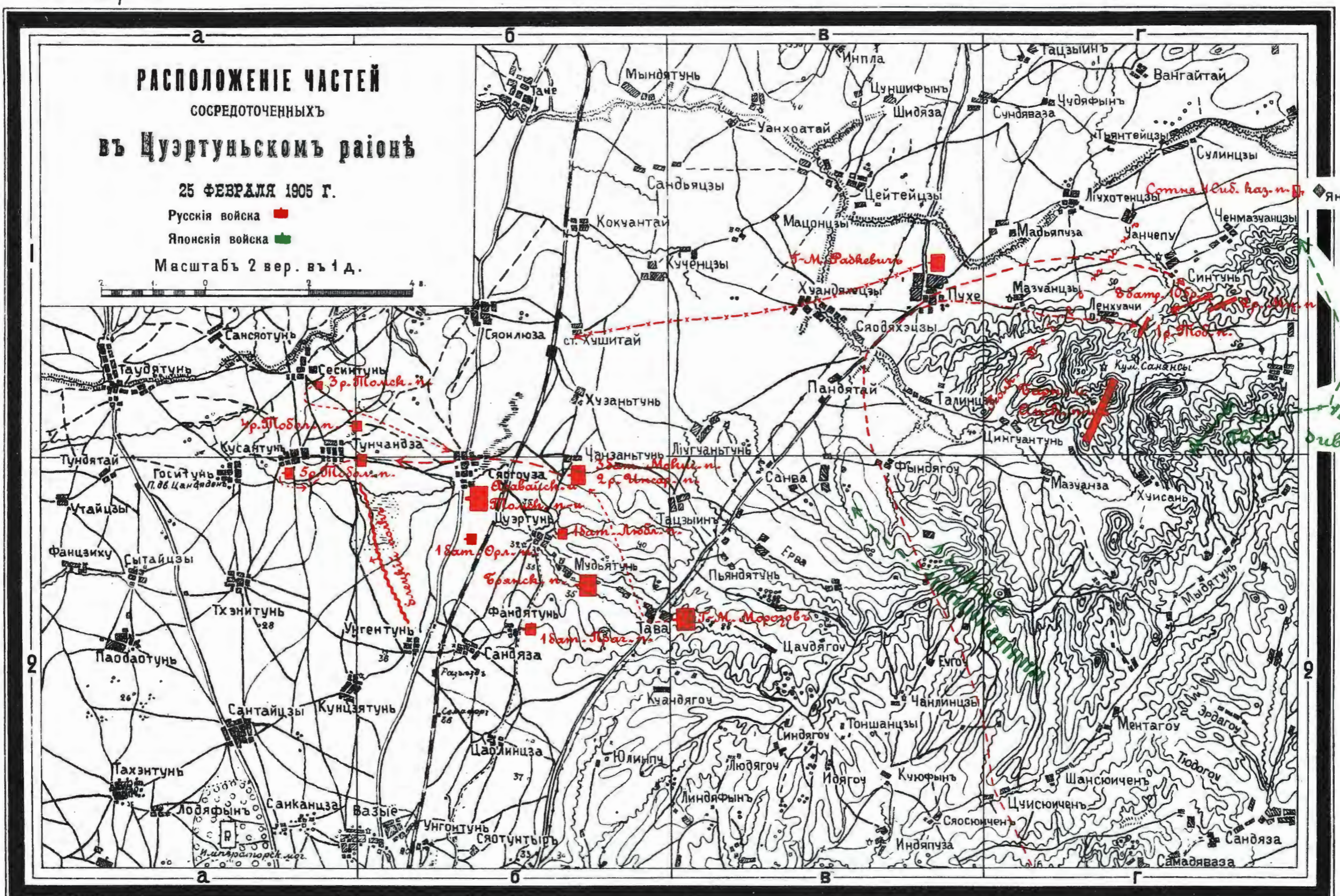
Масштабъ 1 верста въ дюймѣхъ.

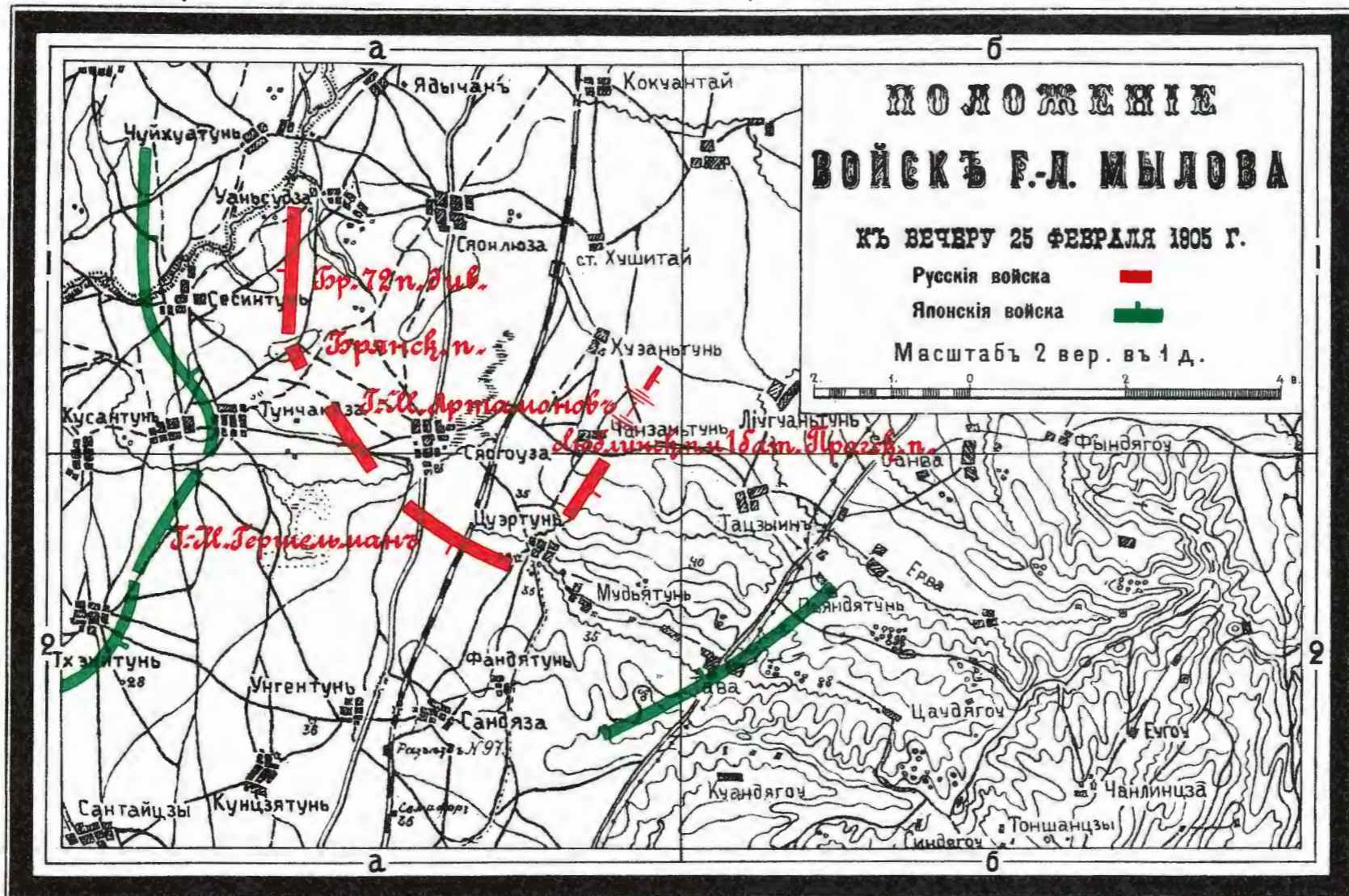
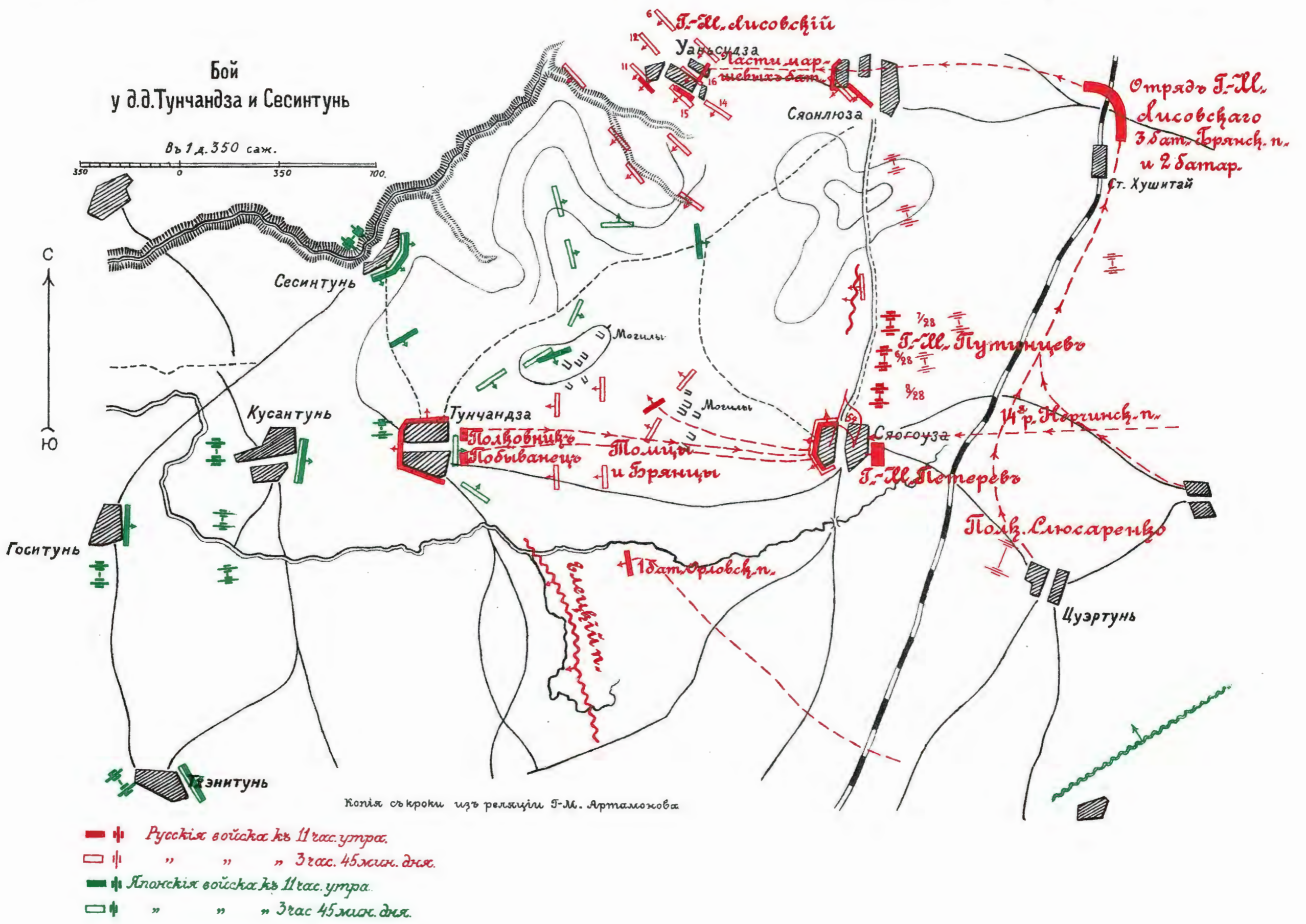
500 300 100 0 1 2 вер.

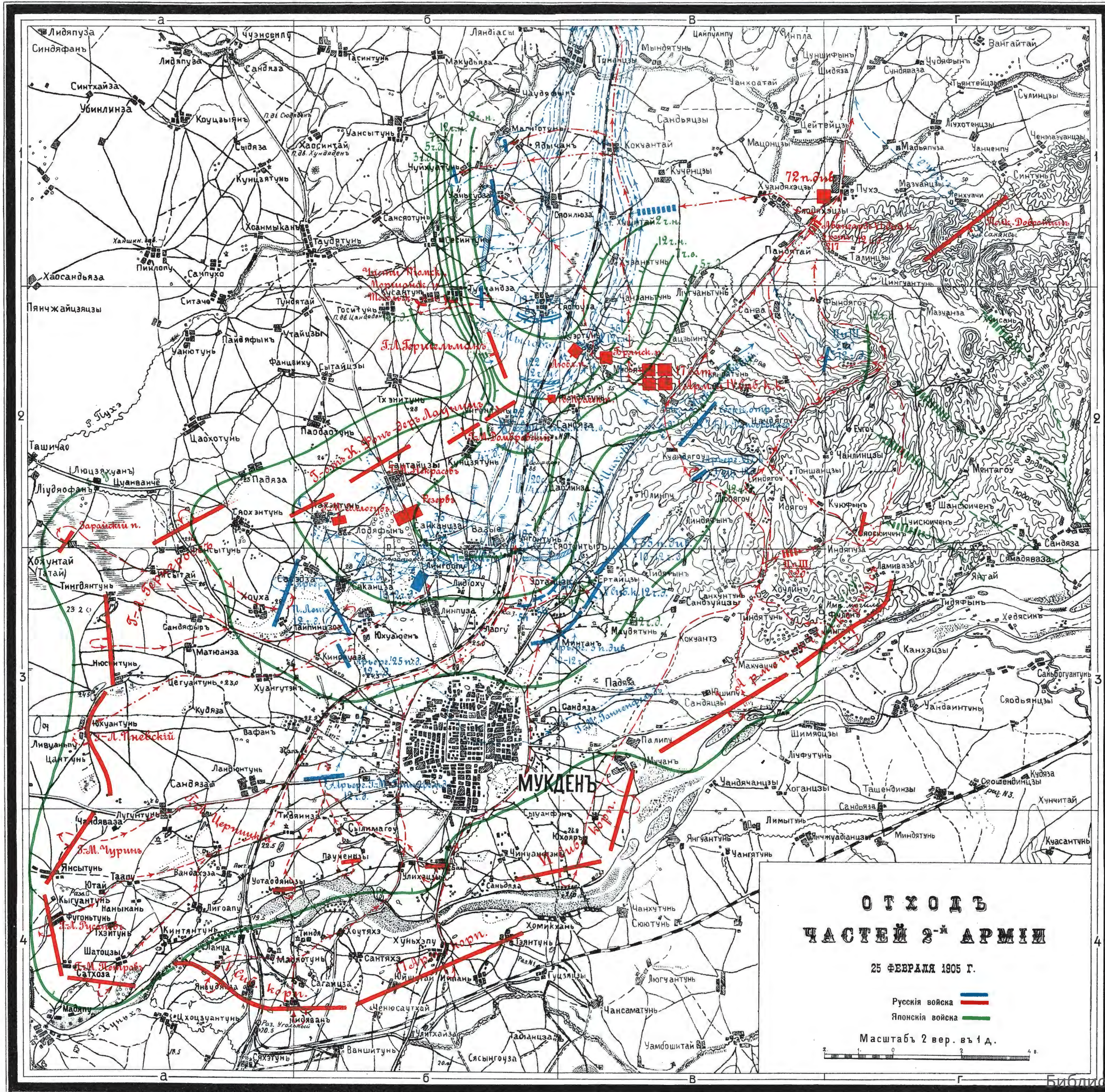


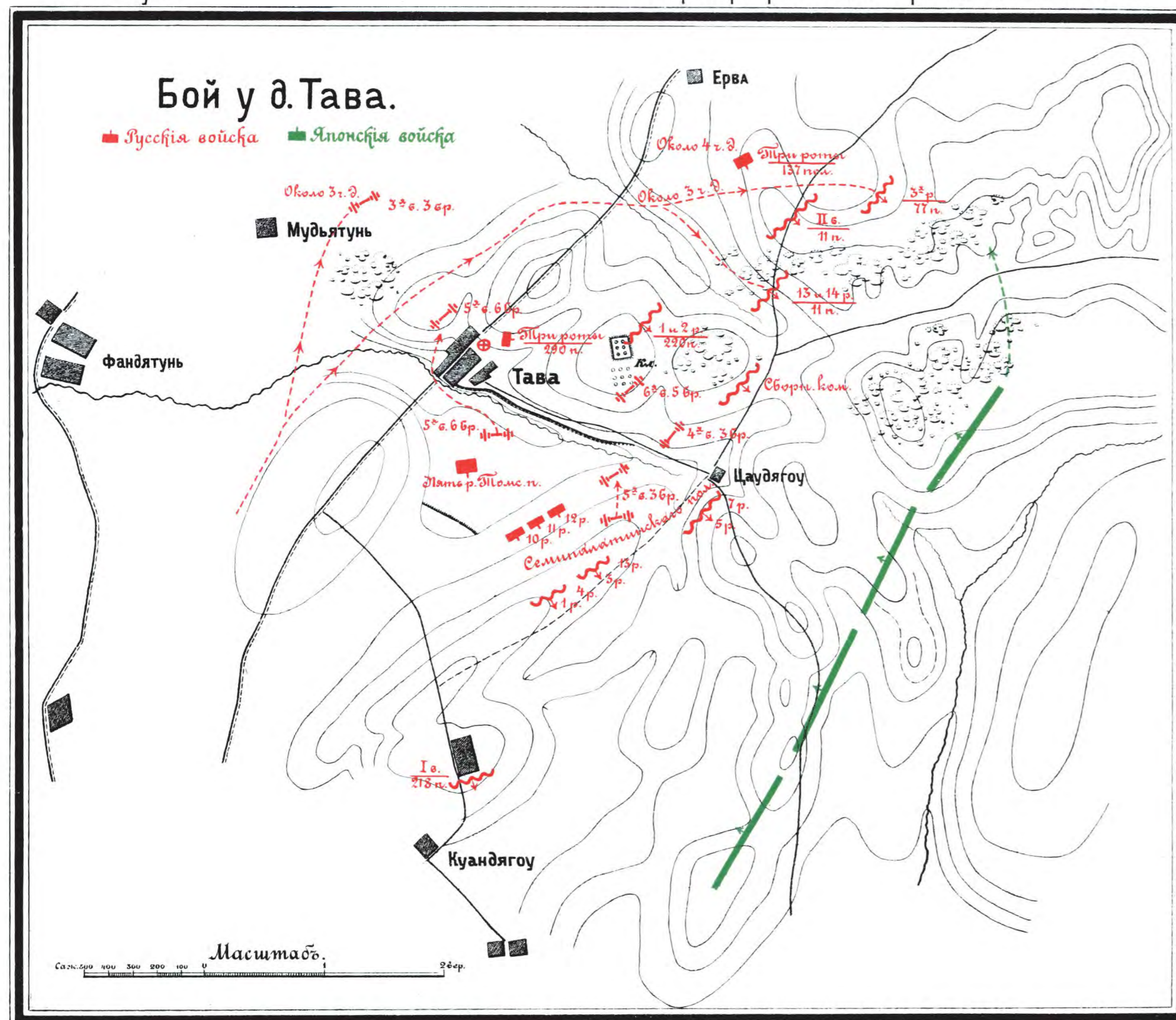
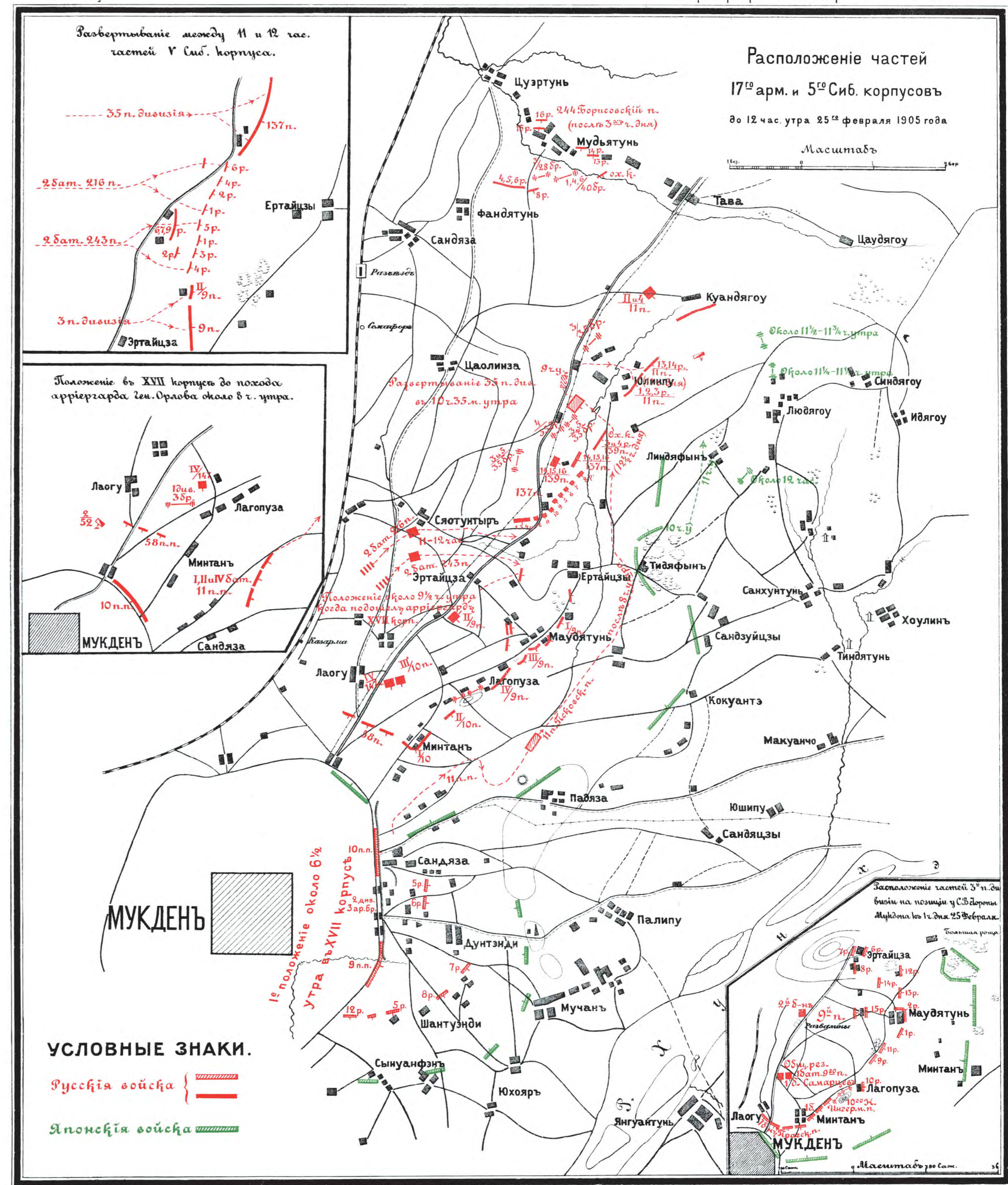
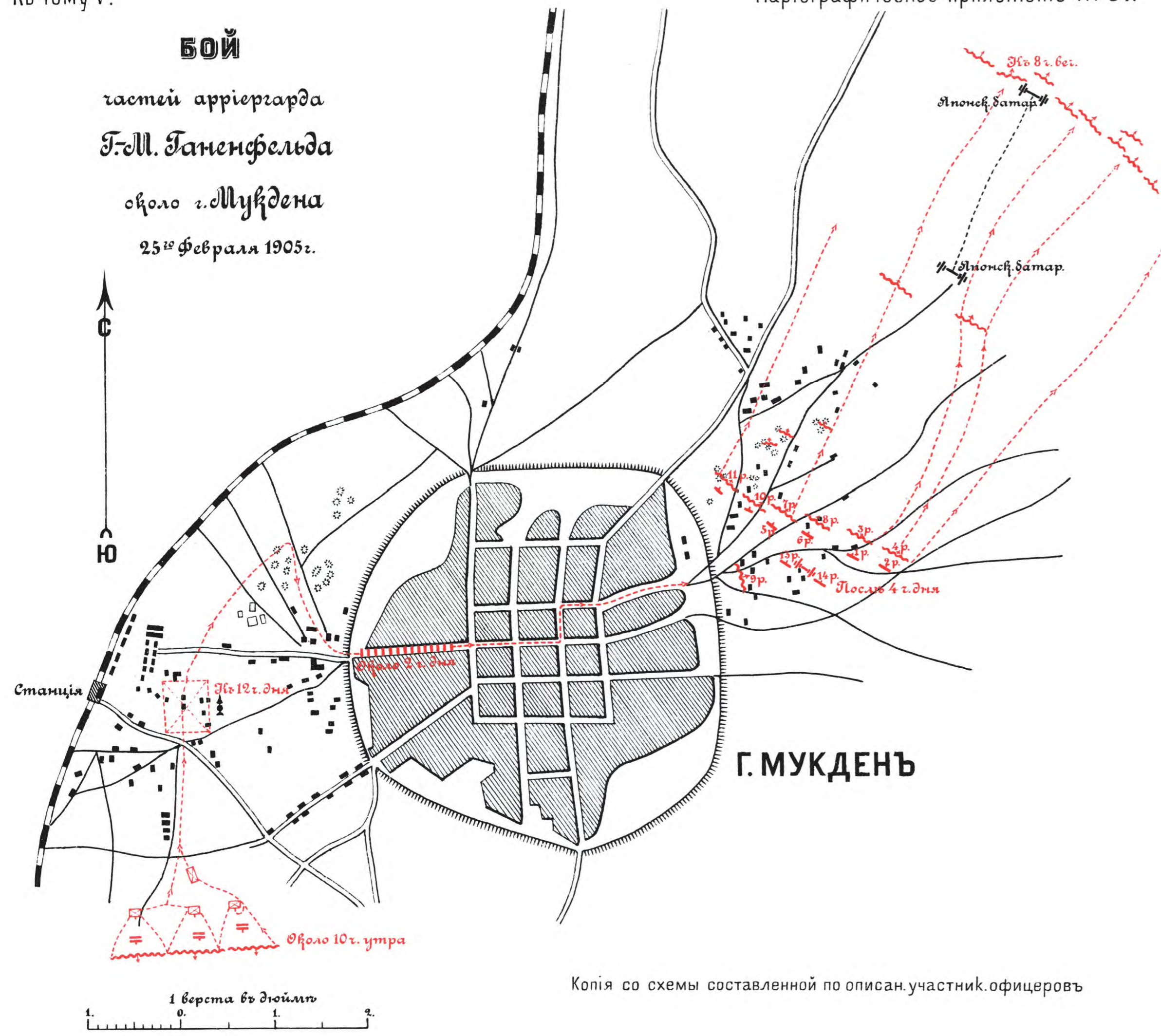












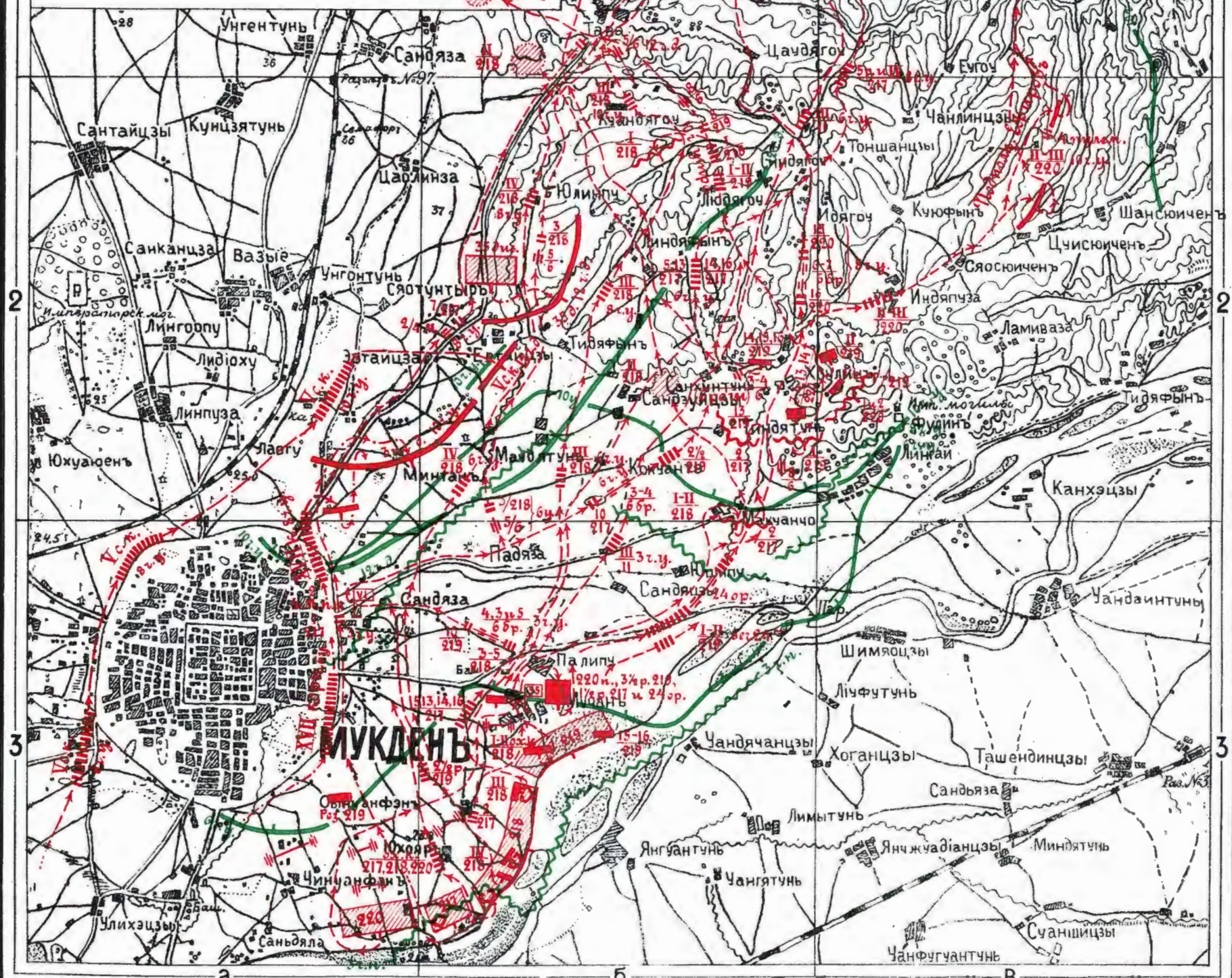
ДѢЙСТВІЯ ЧАСТЕЙ УІ СИБИРСКАГО КОРПУСА

25 ФЕВРАЛЯ 1905 Г.

Русскія войска —

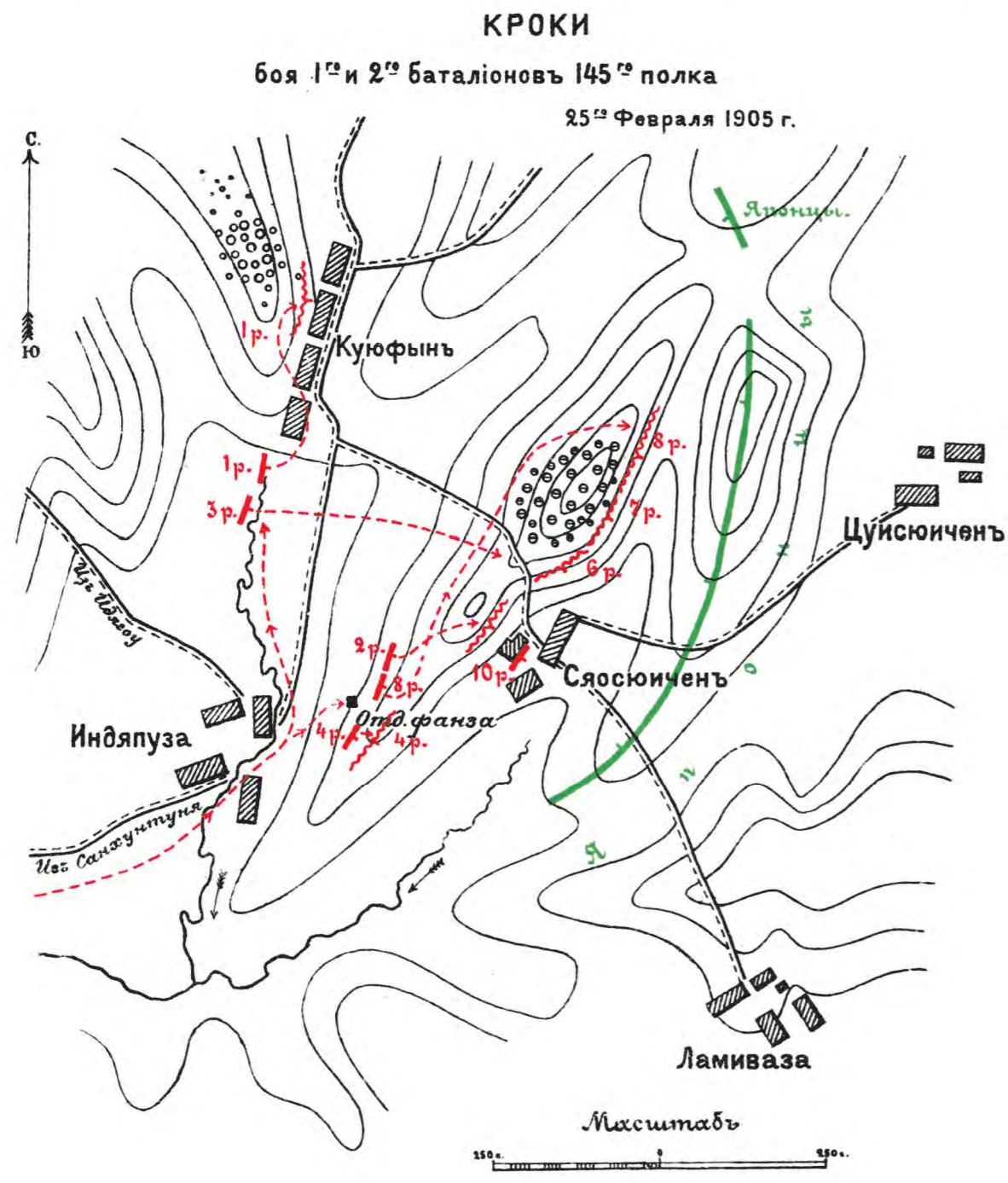
Японскія войска —

Масштабъ 2 вер. въ 1 д.



Къ тому V.

Картограф. прил. N95.



Къ тому V.

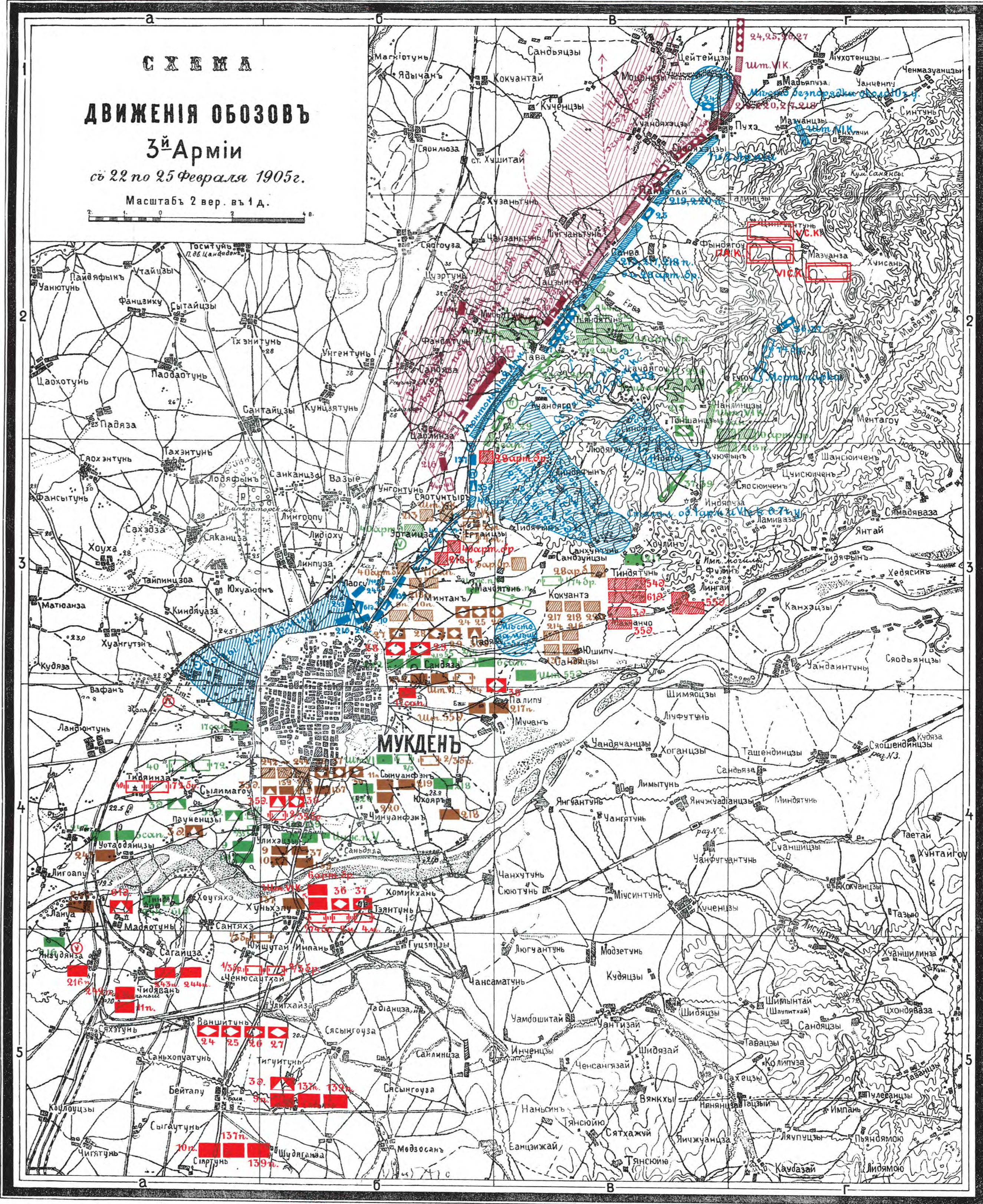
Картограф. прил. N96.



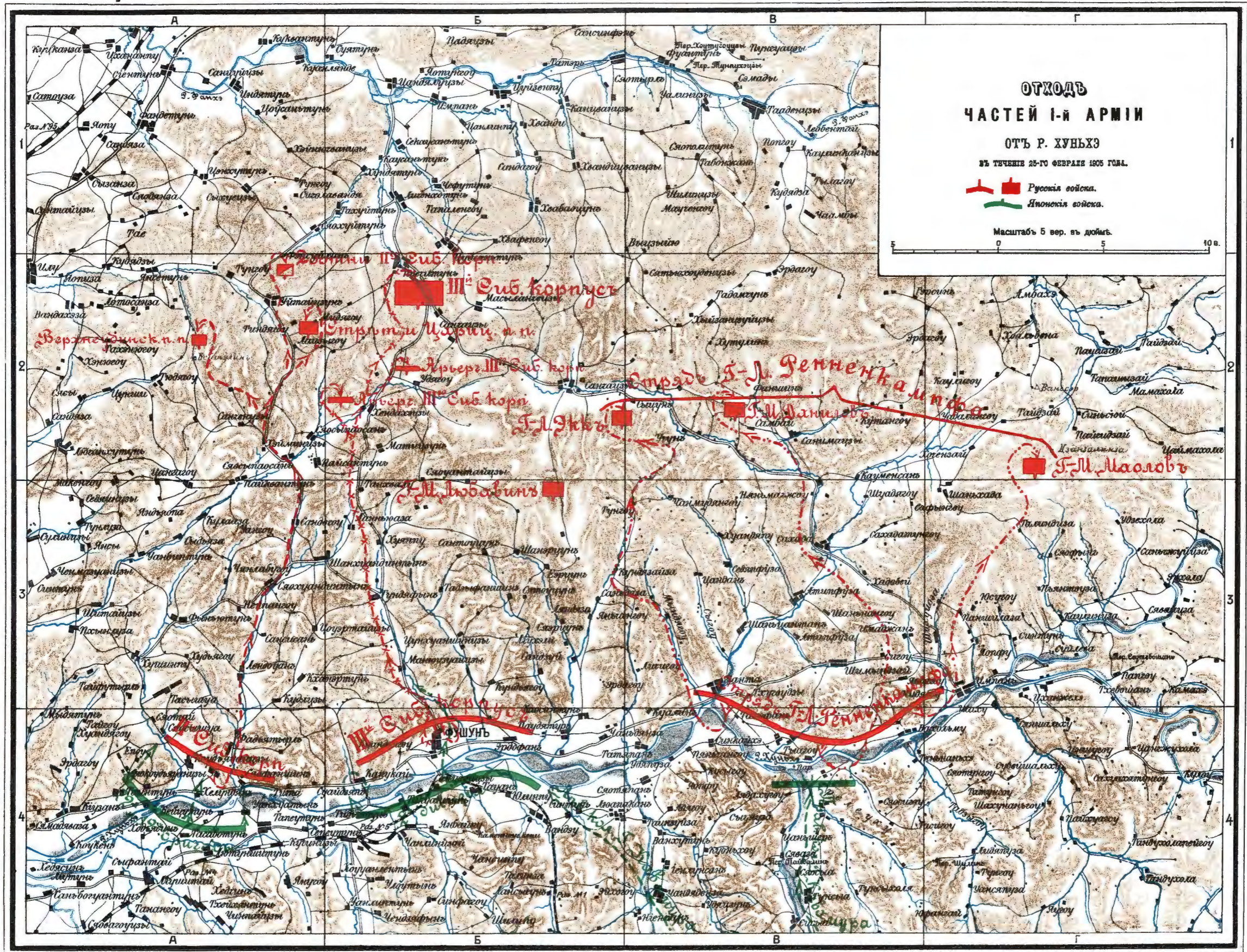
Къ тому V.

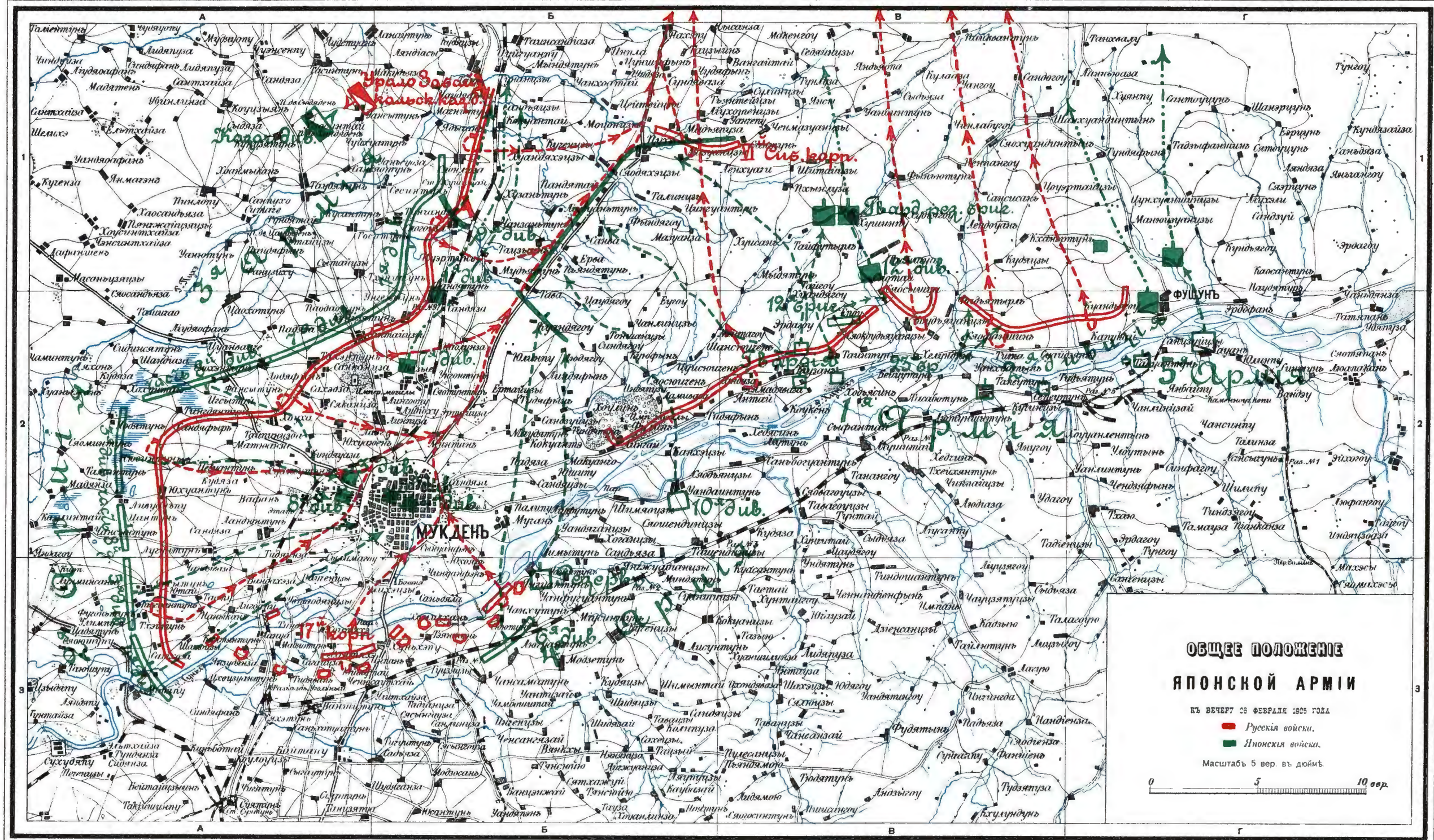
ТГБЛИНЬ
ВС.К.
ТА.К.
VIC.К.

Илу
Признаки безпорядка 10-Пл.ч.
9,10,15,19,24,216,244,245 п.
Картогр. прил. N97.



<p>139 п.</p> <p>Даянелътунь</p> <p>Цандяпуза</p> <p>137 п.</p> <p>Шт. 550</p> <p>217 п.</p> <p>219 п.</p> <p>218 п.</p> <p>Сяочиниртунь</p> <p>барт. бр.</p> <p>Тхоусянтунь</p> <p>Шт. VI К.</p>	<p>550.</p> <p>218 п.</p> <p>Хоашихэ</p> <p>Тачэяртунь</p>	<p>Условные знаки</p> <p>Обозы 1^о разряда</p> <p>Обозы 2^о разряда</p> <p>Обозы 3^о разряда</p> <p>Дивизионныя лазареты</p> <p>Подвижныя госпитали</p> <p>Парковые бригады</p> <p>Продовольств. транспортъ</p>	<p>Условныя краски</p> <p>22 Февраля 1905 года</p> <p>23 Февраля " "</p> <p>24 Февр. около 10 ч. утра</p> <p>25 Февр. около 3 ч. дня</p>
---	--	--	---





ПЕЧАТЪ ВЪ КАРТОГР. АРТ. ЗАВ. Т. П. А. Ф. МАРКСЪ.

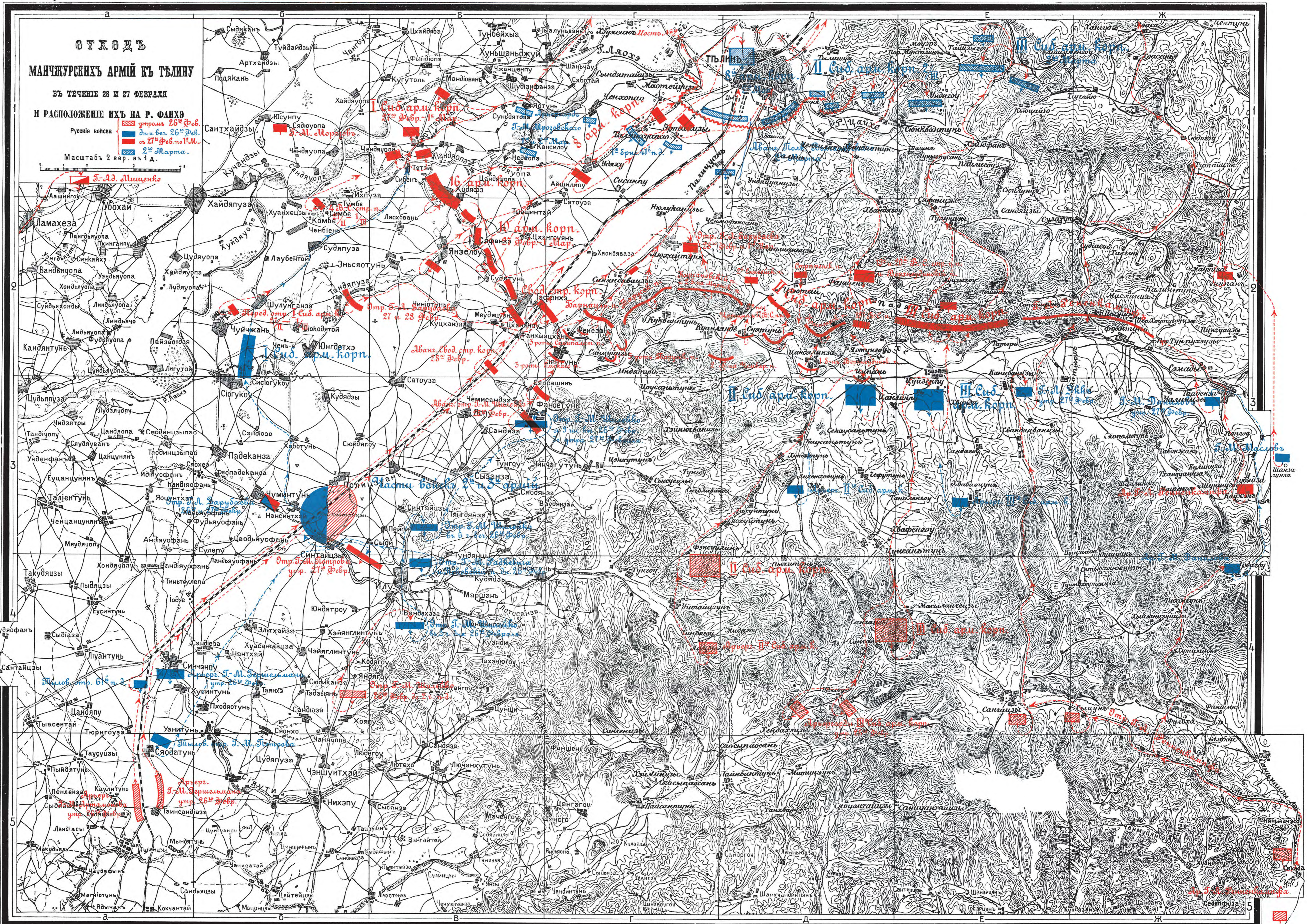
ОТХОДЪ МАНЧЖУРСКИХЪ АРМІИ КЪ ТЪЛНУ

ВЪ ТЕЧЕНІЕ 26 И 27 ФЕВРАЛЯ И РАСПОЛОЖЕНІЕ ИХЪ НА Р. ФАНХЭ

Русскія войска

- 26^{го} Фев. (red hatched)
- 26^{го} Фев. (blue)
- 27^{го} Фев. по 1^{му} М. (red)
- 2^{го} Марта. (blue)

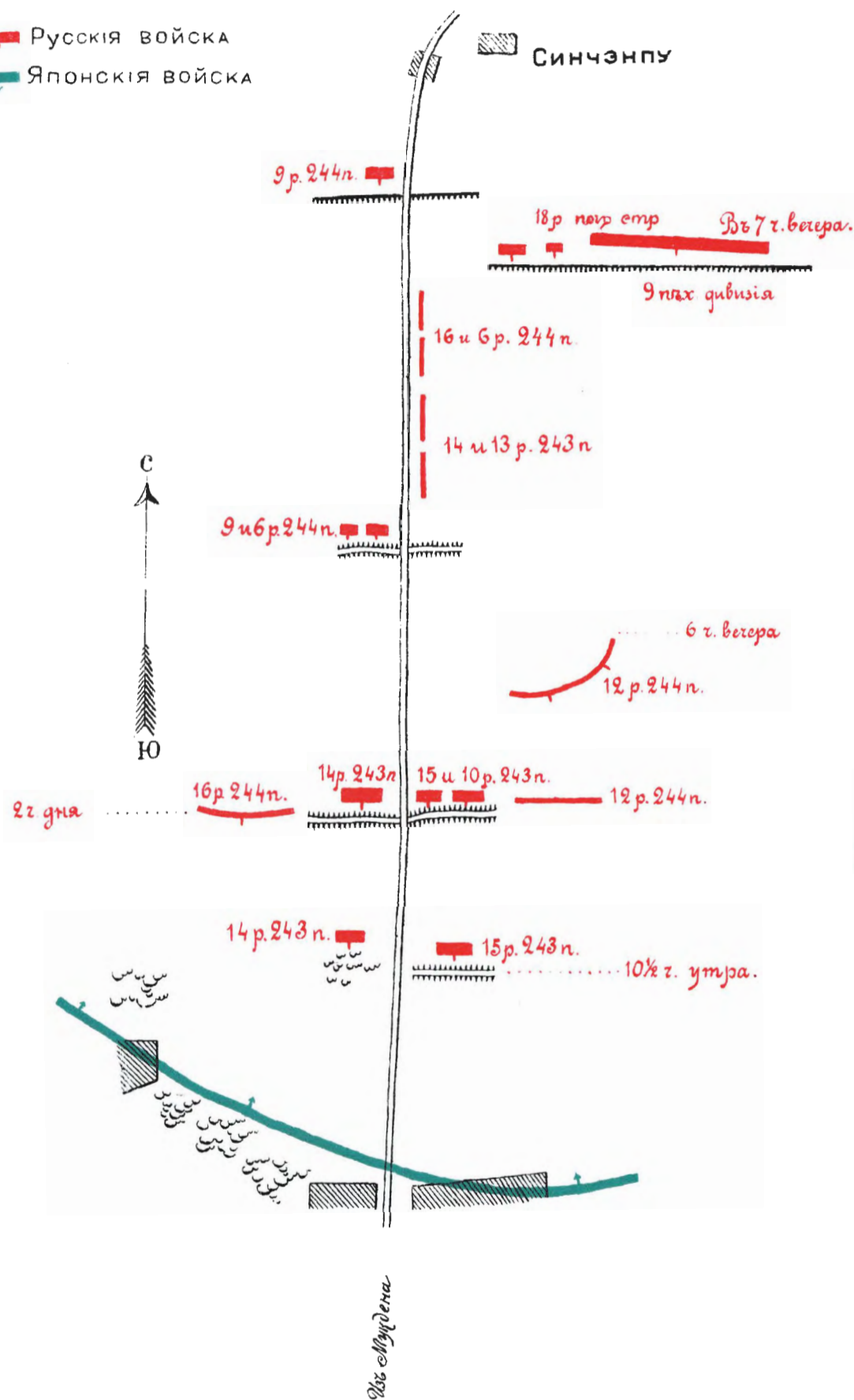
Масштабъ 2 вер. въ 1 д.



Атлѣта

ДЪЛО У СИНЧЭНПУ

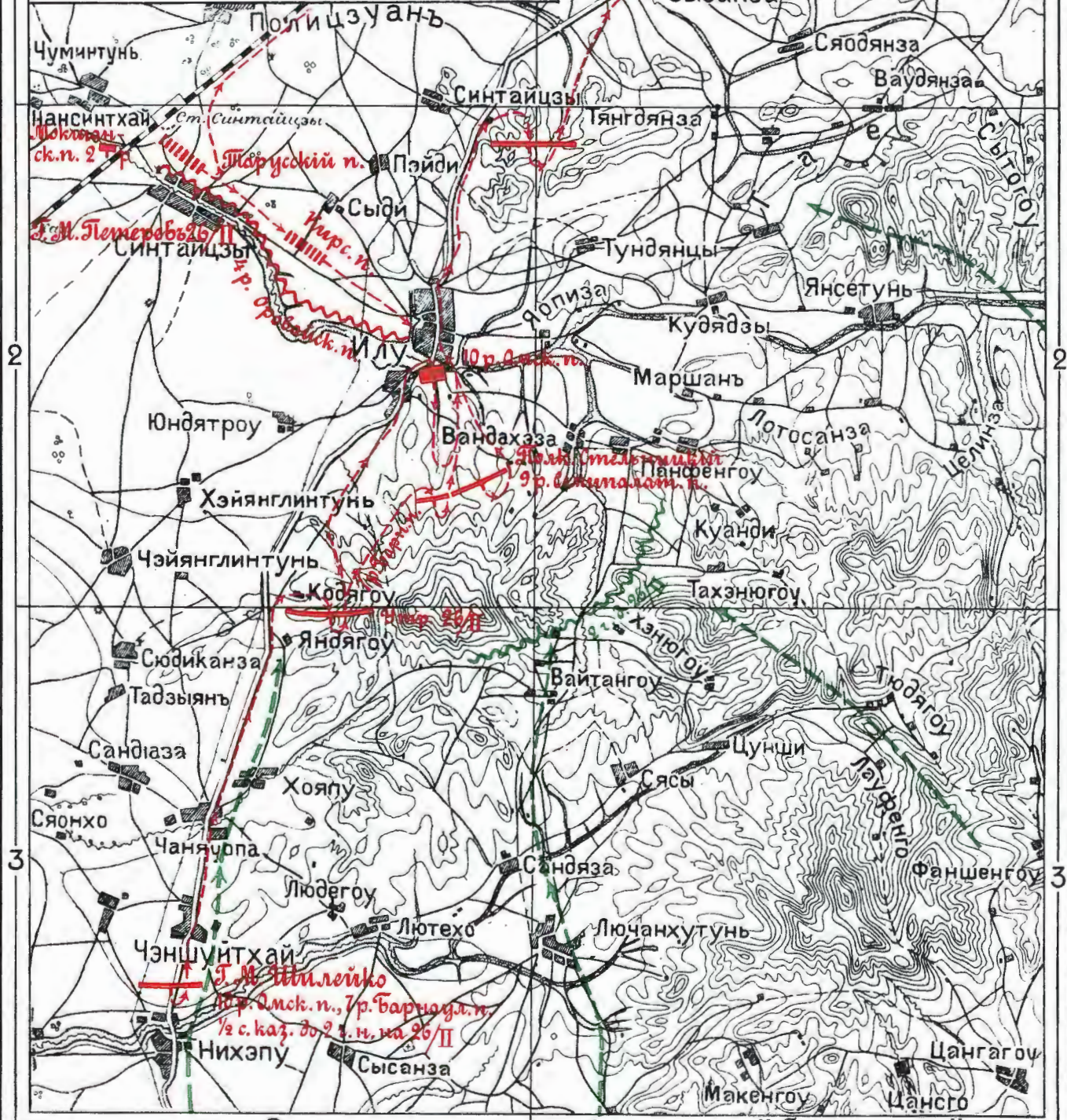

— Русскія войска
— Японскія войска



БОЙ У Д. И Л У

Русскія войска ———
Японскія войска ~~~~~

Масштабъ 2 вер. въ 1 д.

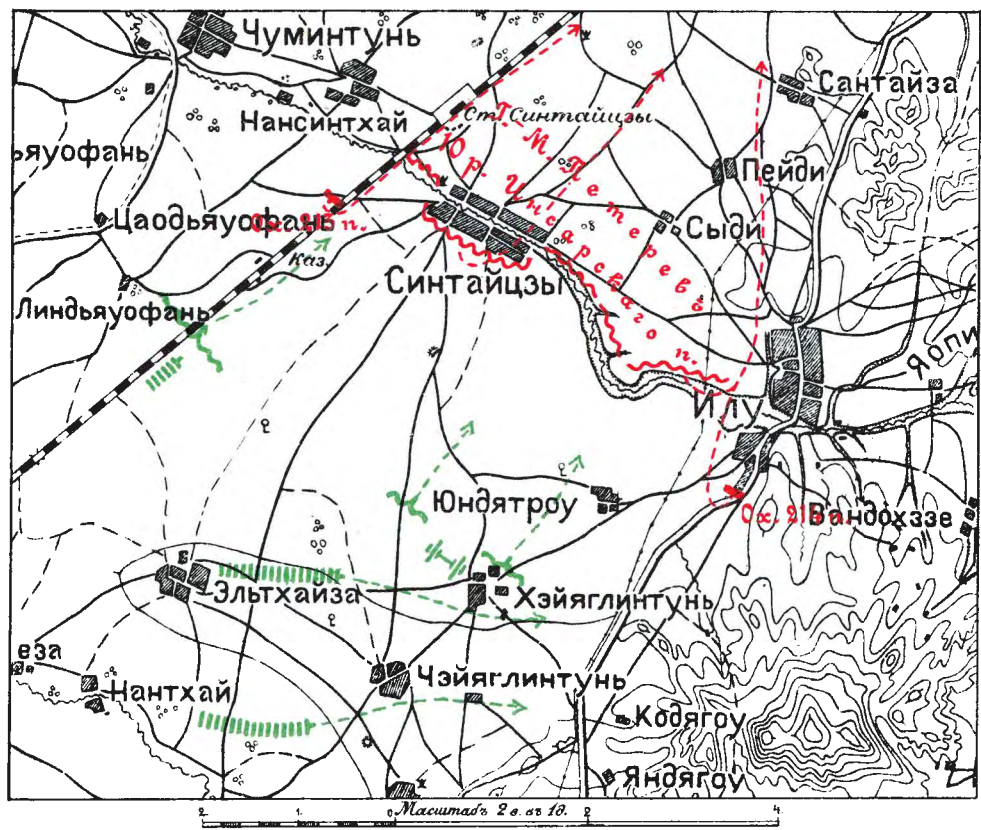


Къ тому V.

Дѣло у д. Синтайцзы

Картографич. прилож. N 103.

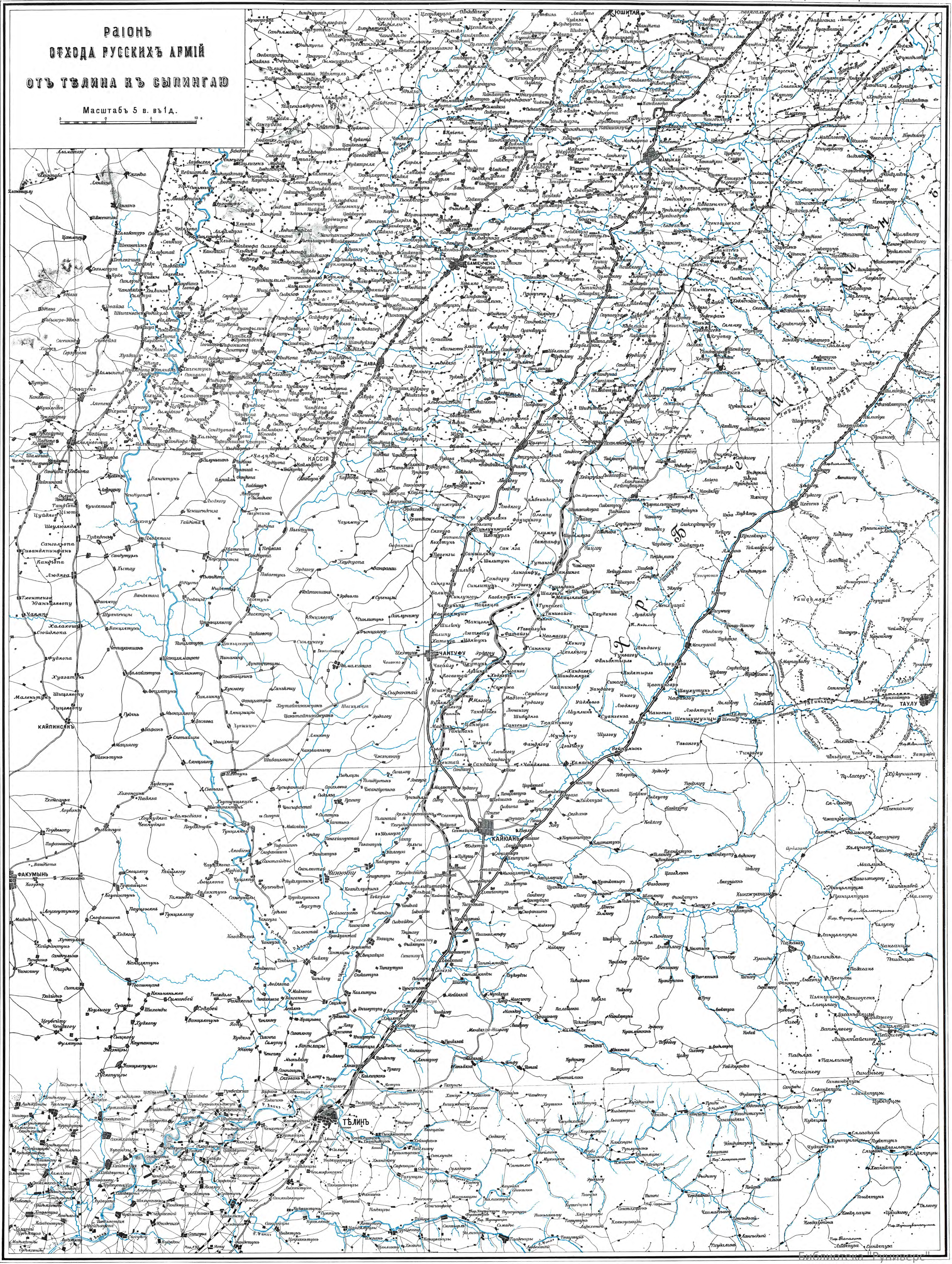
27 ФЕВРАЛЯ 1905 ГОДА



Библиотека "Руниверс"

РАЙОНЪ ОТХОДА РУССКИХЪ АРМІЙ ОТЪ ТЪЛИНА КЪ СЫПИНГАЮ

Масштабъ 5 в. вѣд.

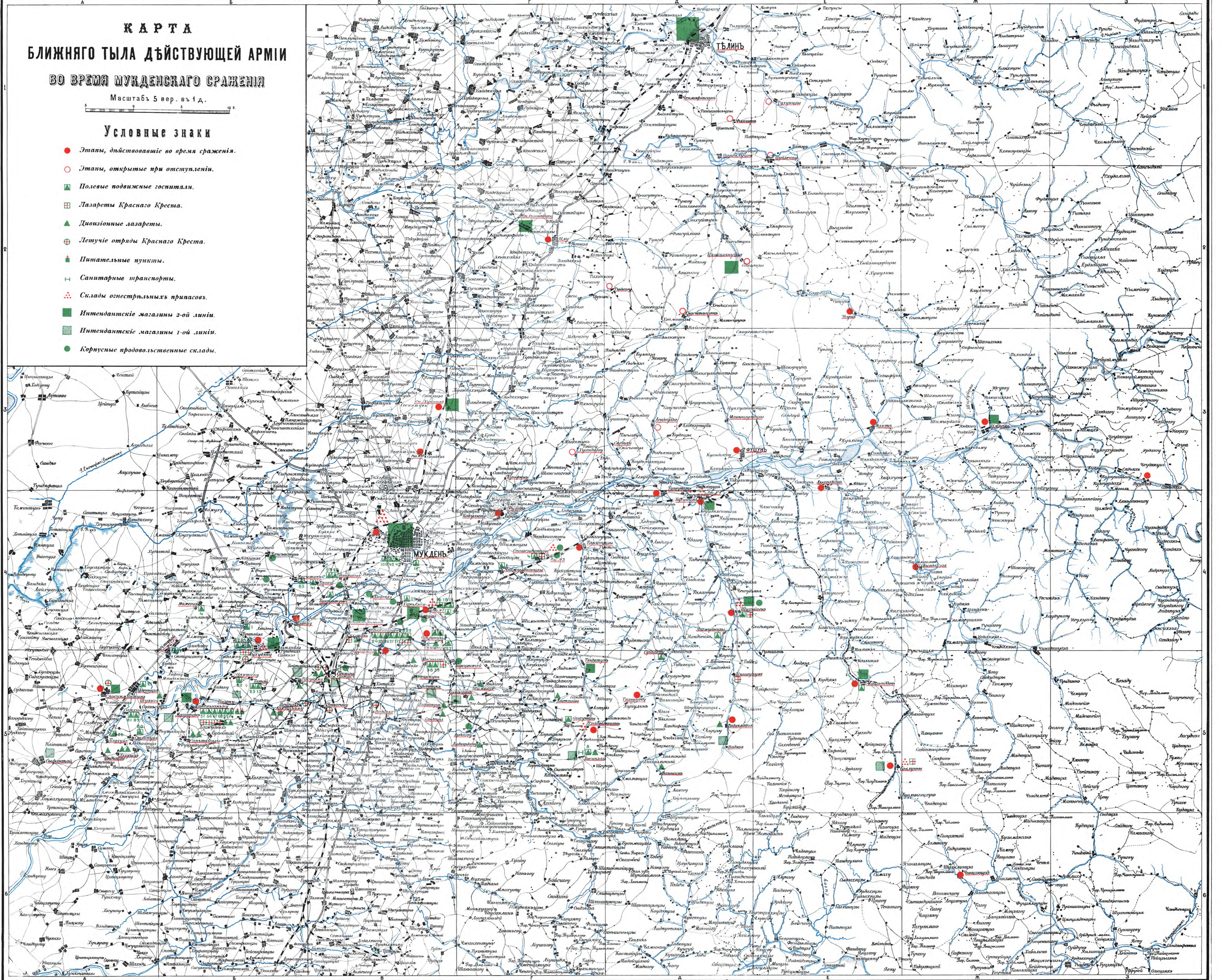


КАРТА БЛИЖНЯГО ТЫЛА ДѢЙСТВУЮЩЕЙ АРМІИ ВО ВРЕМЯ МУКДЕНСКАГО СРАЖЕНІЯ

Масштабъ 5 вер. въ 1 д.

Условные знаки

- Этапы, действовавшие во время сраженія.
- Этапы, открытые при отступленіи.
- Полевые подвижные госпитали.
- ⊕ Лазареты Краснаго Креста.
- ▲ Дишціонные лазареты.
- ⊕ Летушіе отряды Краснаго Креста.
- ⊕ Пишательные пункты.
- ⊕ Санитарные транспорты.
- ⊕ Склады острельныхъ припасовъ.
- Интендантскіе магазины 2-ой линіи.
- Интендантскіе магазины 1-ой линіи.
- Корпусные продовольственныя склады.



- № 56. Расположеніе частей 2-й арміи къ утру 20 февраля и передвиженіе ихъ въ теченіе дня (масшт. 2 в. въ дюймѣ).
- № 57. Расположеніе корпусовъ 3-й арміи къ утру 20 февраля 1905 г. (масшт. 2 в. въ дюймѣ).
- № 58. Расположеніе частей 61 пѣх. дивизіи къ 11 час. утра 20 февраля 1905 г. (масшт. 1 в. въ дюймѣ).
- № 59. Бой у Бейтайцзыина. Положеніе къ 1 час. дня 20 февраля 1905 г. (масшт. 1 в. въ дюймѣ).
- № 60. Положеніе частей 17 армейскаго корпуса къ 3 час. ночи на 20 февраля 1905 г. (масшт. 1 в. въ дюймѣ).
- № 61. Положеніе частей 17 армейскаго корпуса къ 9 час. утра на 21 февраля 1905 г. (масшт. 1 в. въ дюймѣ).
- № 62. Расположеніе частей 3-й арміи къ вечеру 20 февраля 1905 г. (масшт. 2 в. въ дюймѣ).
- № 63. Расположеніе частей 2-й арміи къ утру 21 февраля 1905 г. (масшт. 2 в. въ дюймѣ).
- № 64. Дѣйствія конницы г.-м. Грекова 21 февраля 1905 г. (масшт. 5 в. въ дюймѣ).
- № 65. Бой у д.д. Цуанванче и Люцзяхуана 21 февраля 1905 г. (масшт. 1 в. въ дюймѣ).
- № 66. Расположеніе частей 61 пѣх. дивизіи къ утру 21 февраля 1905 г. (масшт. 1 в. въ дюймѣ).
- № 67. Бой у Бейтайцзыина. Положеніе къ 3 час. дня 21 февраля 1905 г. (масшт. 1 в. въ дюймѣ).
- № 68. Схема расположенія японцевъ 22 февраля 1905 г.
- № 69. Дѣйствія конницы 22 февраля 1905 г. (масшт. 5 в. въ дюймѣ).
- № 70. Движеніе частей, направленныхъ для обезпеченія сѣвернаго фронта (масшт. 2 в. въ дюймѣ).
- № 71. Расположеніе и дѣйствія частей отряда г.-л. Гернгросса 22 февраля 1905 г. (масшт. 1 в. въ дюймѣ).

- № 72. Бой у Салинпу 26 февраля 1905 г. (масшт. 1 в. въ дюймѣ).
- № 73. Расположеніе частей 61 пѣх. дивизіи къ утру 22 февраля 1905 г. (масшт. 1 в. въ дюймѣ).
- № 74. Бой у Бейтайцзыина. Положеніе ок. 1 час. дня 22 февраля 1905 г. (масшт. 1 в. въ дюймѣ).
- № 75. Бой у Сюкишинпу 22 февраля 1905 г. (масшт. 250 саж. въ дюймѣ).
- № 76. Расположеніе частей 17 армейскаго корпуса къ 3 час. дня на 22 февраля 1905 г. (масшт. 2 в. въ дюймѣ).
- № 77. Схема къ распоряженіямъ по 3-й и 1-й арміямъ объ отходѣ къ р. Хуньхэ (масшт. 5 в. въ дюймѣ).
- № 78. Общее расположеніе войскъ на сѣверномъ и западномъ фронтахъ 23 февраля 1905 г. и дѣйствія конницы г.-м. Грекова (масшт. 5 в. въ дюймѣ).
- № 79. Расположеніе отрядовъ генераловъ фонъ-деръ-Лауница, Гернгросса, Топорнина и Церпицкаго 23 февраля 1905 г. (масшт. 2 в. въ дюймѣ).
- № 80. Отходъ частей III и I армій къ р. Хуньхэ (масшт. 5 в. въ дюймѣ).
- № 81. Расположеніе частей 3-й арміи на позиціи у р. Хуньхэ 23 и 24 февраля (масшт. 1 в. въ дюймѣ).
- № 82. Расположеніе японцевъ къ утру 24 февраля 1905 г. (масшт. 5 в. въ дюймѣ).
- № 83. Атака дер. Тхэнитунь 24 февраля 1905 г. (масшт. 1 в. въ дюймѣ).
- № 84. Расположеніе и передвиженіе частей 2-й арміи 24 февраля 1905 г. (масшт. 2 в. въ дюймѣ).
- № 85. Прорывъ японцами расположенія 1-й арміи у д. Киузань 24 февраля 1905 г. (масшт. 2 в. въ дюймѣ).
- № 86. Расположеніе конницы г.-м. Грекова и отряда г.-л. Зарубаева 25 февраля 1905 г. (масшт. 5 в. въ дюймѣ).
- № 87. Расположеніе частей, сосредоточенныхъ въ Цуэртуньскомъ районѣ 25 февраля 1905 г. (масшт. 2 в. въ дюймѣ).
- № 88. Бой у д.д. Тунчандза и Сесинтунь 25 февраля 1905 г. (масшт. 350 саж. въ дюймѣ).

- № 89. Положеніе войскъ г.-л. Мылова къ вечеру 25 февраля 1905 г. (масшт. 2 в. въ дюймѣ).
- № 90. Отходъ частей 2-й арміи 25 февраля 1905 г. (масшт. 2 в. въ дюймѣ).
- № 91. Бой частей арріергарда г.-м. Ганенфельда около г. Мукдена 25 февраля 1905 г. (масшт. 1 в. въ дюймѣ).
- № 92. Расположеніе частей 17-го арм. и V Сиб. корпусовъ до 12 час. утра 25 февраля 1905 г. (масшт. 1 в. въ дюймѣ).
- № 93. Бой у д. Тава 25 февраля 1905 г. (масшт. 1 в. въ дюймѣ).
- № 94. Дѣйствія частей VI Сибирскаго корпуса 25 февраля 1905 г. (масшт. 2 в. въ дюймѣ).
- № 95. Кроки боя 1-го и 2-го баталіоновъ 145-го полка 25 февраля 1905 г. (масшт. 250 саж. въ дюймѣ).
- № 96. Схема къ дѣйствіямъ отряда подполк. Ефирова 25 февраля 1905 г. (масшт. 250 саж. въ дюймѣ).
- № 97. Схема движенія обозовъ 3-й арміи съ 22 по 25 февраля 1905 г. (масшт. 2 в. въ дюймѣ).
- № 98. Отходъ частей 1-й арміи отъ р. Хуньхэ въ теченіе 25 февраля 1905 г. (масшт. 5 в. въ дюймѣ).
- № 99. Общее положеніе японской арміи къ вечеру 26 февраля 1905 г. (масшт. 5 в. въ дюймѣ).
- № 100. Отходъ Манчжурскихъ армій къ Тѣлину въ теченіе 26 и 27 февраля и расположеніе ихъ на р. Фанхэ (масшт. 2 в. въ дюймѣ).
- № 101. Дѣло у Синчэнпу 26 февраля 1905 г. (масшт. 1 в. въ дюймѣ).
- № 102. Бой у д. Илу 26 февраля 1905 г. (масшт. 2 в. въ дюймѣ).
- № 103. Дѣло у д. Синтайцзы 27 февраля 1905 г. (масшт. 1 в. въ дюймѣ).
- № 104. Районъ отхода русскихъ армій отъ Тѣлина къ Сыпингаю (масшт. 5 в. въ дюймѣ).
- № 105. Карта ближняго тыла дѣйствующей арміи во время Мунденскаго сраженія (масшт. 5 в. въ дюймѣ).

Работа Военно-Исторической Комиссіи по описанію Русско-Японской войны.